



РЕПУБЛИКА БЪЛГАРИЯ

Министерство на околната среда и водите

Регионална инспекция по околната среда и водите - Бургас

ИЗХ. № ПД-2347 (2)

ГР. БУРГАС 23. 08. 2022

ДО

ИВАН ДИМИТРОВ-

УПЪЛНОМОЩЕН ПРЕДСТАВИТЕЛ ОТ

НАСЛ. НА ИВАН ИВАНОВ

КОПИЕ ДО

РДГ-БУРГАС

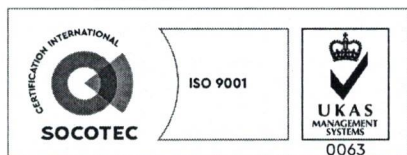
Относно: „Горскостопанска програма за поземлен имот с идентификатор 17779.92.4 по КККР на с. Граничар, община Средец“, с възложители: наследници на Иван Иванов

Във връзка с Ваше уведомление с вх. № ПД-2347/28.07.2022 г. в РИОСВ-Бургас за горецитираната програма, което приемам като уведомление по чл. 10. ал. 1 от Наредбата за условията и реда за извършване на оценка за съвместимостта на планове, програми, проекти и инвестиционни предложения с предмета и целите на опазване на защитените зони - Наредбата за ОС, на основание чл. 6а, т. 2 от същата Наредба, Ви уведомявам за следното:

„Горскостопанска програма за поземлен имот с идентификатор 17779.92.4 по КККР на с. Граничар, община Средец“, попада в обхвата на чл. 2, ал. 2 от Наредбата за ОС.

Обект на настоящата горскостопанска програма е поземлен имот с идентификатор 17779.92.4 по КККР на с. Граничар, община Средец с площ 19 999 м², трайно предназначение на територията „Горска“, начин на трайно ползване (НТП) „Друг вид дървопроизводителна гора“, попадащ в подотдели 411:г,2; 413:г,5; 414:г. Предмет на програмата са 19,363 дка, попадащи в подотдели 411:г; 413:г; 414:г. В горско административно отношение имотът попадат в обхвата на ТП „Държавно горско стопанство Средец“ към ДП „Югоизточно държавно предприятие“. Съобразно представената информация и документация насаждението в имота е със следните таксационни характеристики:

Подотдел 411:г е иголистна култура с площ 0,3909 ха. Стопански клас: черборови култури, дървесен състав (I етаж)- черен бор 100%, цер, благул, източен горун, шестил; възраст - 55 години; пълнота и склопеност 0,5; височина - 18 м; диаметър - 24 см. (II етаж) благул 100%, издънков; възраст - 10 години; пълнота 0,2; височина - 2,5 м. Подлес от глог 50%, шипка 50%, издънков; пълнота 0,2; височина - 2,0 м. Подраст от черен бор 60 %, благул, 40%, семенен; възраст 8 г.; пълнота 0,4; височина 0,3 м, 1,0 м. В имотът е извършено измерване на кръгова площ по метода на Битерлих, при което е определена кръговата площ – 22,5 м²/ха. По таблица за кръгова площ на 1 хектар без клони за пълнота 1,0 за черен бор при височина 18 м, кръговата площ е 44,5 м²/ха, т.е. измерената пълнота е 0,5.



гр. Бургас, к-с Лазур, ул. „Перущица“ 67, ет.3, п.к.388

Тел: +359 56 813205, Факс: +359 56 813 200

e-mail: riosvbs@unacs.bg

www.riosvbs.com



С горскостопанската програма се предвижда възобновителна лесовъдска намеса с интензивност 25 %.

Подотдел 413:г е иголистна култура с площ 1,4048 ха. Стопански клас: черборови култури, дървесен състав - черен бор 90%, бял бор -10%, цер, благун, източен горун, бреза; възраст - 50 години; пълнота и склопеност 0,6; височина - 16 м; диаметър - 24 см. Подлес от обикновен дрян 700%, глог 30%, семенен; пълнота 0.1; височина - 2.0 м. Подрост от бял бор 50 %, черен бор 10 %, източен горун 30%, цер 10 %, благун, брекина; семенен; възраст 16 г.; пълнота 0.4; височина 1,5 м, 1.0м, 0.6 м, 0.5 м. В имотът е извършено измерване на кръгова площ по метода на Битерлих, при което е определена кръговата площ – 26 м²/ха. По таблица за кръгова площ на 1 хектар без клони за пълнота 1.0 за черен бор при височина 16 м, кръговата площ е 43 м²/ха, т.е. измерената пълнота е 0.6.

С горскостопанската програма се предвижда възобновителна лесовъдска намеса с интензивност 25 %.

Подотдел 414:г е иголистна култура с площ 0,1407 ха. Стопански клас: черборови култури, дървесен състав - черен бор 100%, бял бор, цер, благун, сребролистна липа; възраст - 50 години; пълнота и склопеност 0.5; височина - 18 м; диаметър - 24 см. Подрост от черен бор 50 %, благун 40 %, сребролистна липа 10%, източен горун, цер; семенен; възраст 6 г.; пълнота 0.6; височина 1,5 м, 1.0м, 2.0 м, 2.5 м. С горскостопанската програма се предвижда възобновителна лесовъдска намеса с интензивност 25 %.

Представен е Протокол от 26.07.2022 г. от извършена проверка по документи и на терен от Комисия при РДГ - Бургас на основание § 3, ал.2 и ал.4, т.2 от ПЗР на Наредбата за сечите в горите. Протоколът е утвърден от Директора на РДГ-Бургас. В цитираният по-горе протокол, комисията от РДГ-Бургас предлага, а Директорът на РДГ-Бургас е утвърдил:

Да се разреши възобновителна лесовъдска намеса с интензивност 25 % и изсичане на подлеса в подотдел 411:г на площ 0,3909 ха за поземлен имот с идентификатор 17779.92.4 по КKKP на с. Граничар, община Средец;

Да се разреши възобновителна лесовъдска намеса с интензивност 25 % и изсичане на подлеса в подотдел 413:г на площ 1,4048 ха за поземлен имот с идентификатор 17779.92.4 по КKKP на с. Граничар, община Средец;

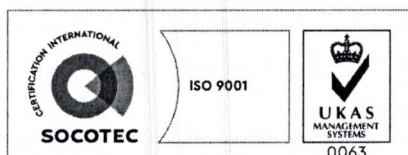
Да се разреши възобновителна лесовъдска намеса с интензивност 25 % и изсичане на подлеса в подотдел 414:г на площ 0,1407 ха за поземлен имот с идентификатор 17779.92.4 по КKKP на с. Граничар, община Средец.

С горскостопанската програма не са заявени противопожарни и ловностопански мероприятия, както и изграждане на извозни пътища.

Предвидените с горскостопанската програма дейности не са свързани с промяна на предназначението и/или начина на трайно ползване на имота, обект на същата.

Дейностите, свързани с реализацията на програмата не попадат в позициите на Приложения № 1 и 2, съответно към чл. 92 и чл. 93 от Закона за опазване на околната среда и не подлежат на процедури по реда на Глава шеста от ЗООС (преценяване на необходимостта от извършване на екологична оценка и/или оценка на въздействието върху околната среда, задължителна екологична оценка и/или задължителна оценка на въздействието върху околната среда).

Теренът, предвиден за реализация на програмата, **не попада** в границите на защитени територии по смисъла на Закона за защитените територии, но **попада** в границите на защитена зона по смисъла на Закона за биологичното разнообразие (Натура 2000 място) с код BG0000219



гр. Бургас, к-с Лазур, ул. „Перущица” 67, ет.3, п.к.388
Тел: +359 56 813205, Факс: +359 56 813 200
e-mail: riosvbs@unacs.bg
www.riosvbs.com



„Дервентски възвишения 2“ определена съгласно чл. 6, ал. 1, т. 1 и т. 2 от ЗБР и обявена със Заповед № РД-344/31.03.2021 г. (ДВ, бр.55/2021г.) на министъра на околната среда и водите. –

При извършената проверка за допустимост по смисъла на чл.12, ал. 2 и ал.3, във връзка с чл.2, ал.2 от Наредбата за ОС се установи, че реализацията на предвидените с горскостопанската програма дейности е допустима спрямо:

- режимът на защитена зона с код BG0000219 „Дервентски възвишения 2“ за опазване на природните местообитания и на дивата флора и фауна, определен със заповедта за обявяването ѝ.

При направена проверка в Единната информационната система за защитените зони от екологичната мрежа Натура 2000 за наличие на природни местообитания в разглеждания имот се констатира следното:

- в поземлен имот с идентификатор 17779.92.4 по КKKP на с. Граничар, община Средец е установено природно местообитание 91M0 Балкано-панонски церово-горунови гори. Площта на местообитанието в част от имота /площ на разпространение - 0,0069 ha/ е пренебрежимо малка спрямо разпространението на природното местообитание в зоната.

С оглед гореизложеното, отчитайки местоположението /територията с трайно предназначение:горска/, обема и характера /възобновителна лесовъдска намеса/ на заявената програма, при реализацията ѝ **няма вероятност от отрицателно въздействие** върху защитена зона с код BG0000219 „Дервентски възвишения 2“ от мрежата Натура 2000, **по отношение на:**

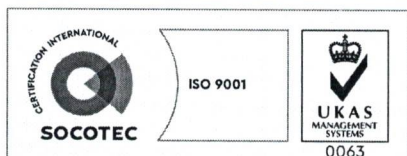
- пряко или косвено унищожаване, увреждане или фрагментиране на природни местообитания и местообитания на растителни и животински видове, предмет на опазване в защитена зона, тъй като с настоящата горскостопанска програма се засяга косвено пренебрежимо малка площ от площта на типа природно местообитание 91M0 Балкано-панонски церово-горунови гори, предмет на опазване в зоната, а характера и обема на предвидените дейности не предполага трайно и необратимо влошаване на площта му на естествено разпространение в зоната, както и за влошаване на състоянието на характерните за местообитанието растителни видове;

- трансформация на местообитания на видове, безпокойство или прогонване на видове, предмет на опазване в защитената зона, тъй като с предвидените дейности се засягат косвено незначителни територии от защитената зона, без да се променя структурата и видовия състав на горските насаждения, респективно на горските местообитания;

- нарушаване целостта и целите на опазване на защитената зона, тъй като с предвидените дейности не се създават условия и предпоставки за изменение на територии и ключови елементи на околната среда, определящи структурата и естественото функциониране на местообитанията на видовете, предмет на опазване в засегнатата защитена зона, както и за растителните видове, които я характеризират,

- нарушаване кохерентността между съседни защитени зони, тъй като възможните шумови и антропогенни въздействия са локални, временни и обратими и не се очаква да доведат до значително безпокойство върху видовете, предмет на опазване в Натура 2000 място;

- възникване на отрицателен кумулативен ефект върху защитените зони, при реализацията на програмата в комбинация с други в района на въздействие инвестиционни предложения, планове, програми, проекти, предвид обстоятелството, че предвижданията на горскостопанската програма не са свързани с промяна предназначението на територията и същата и в бъдеще ще продължи да предоставя подходящи местообитания за размножаване, хранене, почивка и укритие на видове животни, предмет на опазване.



гр. Бургас, к-с Лазур, ул. „Перущица“ 67, ет.3, п.к.388
Тел: +359 56 813205, Факс: +359 56 813 200
e-mail: riosvbs@unacs.bg
www.riosvbs.com



В тази връзка на основание чл.2, ал.2 от *Наредбата за ОС* Ви уведомявам, че за така заявената програма: „Горскостопанска програма за поземлен имот с идентификатор 17779.92.4 по КККР на с. Граничар, община Средец“ **преценката** на компетентния орган е, че **не е необходимо провеждане на процедура по реда на Глава втора от Наредбата за ОС.**

Настоящото писмо се отнася само за заявените параметри на гореописаната горскостопанска програма и не отменя необходимостта от получаване на съгласувания или разрешителни, предвидени в други закони и подзаконовни нормативни актове.

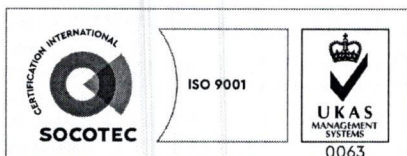
При всички случаи на промяна в данните посочени в уведомлението или на някое от обстоятелствата, при които е издадено настоящето писмо, възложителят е длъжен да уведоми незабавно РИОСВ-Бургас за промените.

ИНЖ. ЗИНКА СТОЙКОВА

и.д.Директор на РИОСВ-Бургас

Заповед № 419/10.05.2022 г. на

Министъра на околната среда и водите



гр. Бургас, к-с Лазур, ул. „Перущица“ 67, ет.3, п.к.388
Тел: +359 56 813205, Факс: +359 56 813 200
e-mail: riosvbs@unacs.bg
www.riosvbs.com

