



# РЕПУБЛИКА БЪЛГАРИЯ

Министерство на околната среда и водите

Регионална инспекция по околната среда и водите - Бургас

Изх. № ПД-2319 (2)

гр. Бургас, 17.08.2022

ДО

ИВАН ЛАПЧЕВ

ГР. БУРГАС

чрез КОСТА ДЯНКОВ - пълномощник

ГР. БУРГАС

КОПИЕ

РДГ-БУРГАС


**Относно:** “Горскостопанска програма за имот с идентификатор 17779.92.12 по КК, земл. с. Граничар, общ. Средец, част от отдел/подотдели 412 «а», «б» и «т», в териториалния обхват на ТП «ДГС Средец», възложител ИВАН ЛАПЧЕВ

Във връзка с внесената от Вас документация с вх. № ПД-2319/2022 г. в РИОСВ-Бургас за цитираната програма, която приемам като уведомление по чл. 10, ал. 1 от Наредбата за условията и реда за извършване на оценка за съвместимостта на планове, програми, проекти и инвестиционни предложения с предмета и целите на опазване на защитените зони - *Наредбата за ОС*, на основание чл. 6а, т. 2 от същата Наредба, Ви уведомявам за следното:

Представената “Горскостопанска програма за имот с идентификатор 17779.92.12 по КК, земл. с. Граничар, общ. Средец, част от отдел/подотдели 412 «а», «б» и «т», в териториалния обхват на ТП «ДГС Средец», попада в обхвата на чл. 2, ал. 2 от Наредбата за ОС.

Горскостопанската програма се отнася за поземлен имот с идентификатор 17779.92.12 по КК, земл. с. Граничар, който е с обща площ 25,046 дка. За извършена проверка по документи и на терен от Комисия на РДГ-Бургас е представен протокол с дата 12.08.2022 г. Площта на имота е включена в:

- подотдел **412:а** е иглолистна култура с площ 0,0962 ха. Стопански клас: Източноторунов Средно и Нискобонитетен за Превръщане (ИзгорСрНП); Дървесен състав – черен бор 70%, бял бор 30%, зелена дугласка, източен горун, цер, сребролистна липа, благуна, обикновена бреза; Възраст - 55 г.; Височина – 17 м, 19 м; Диаметър – 26 см, 26 см; Пълнота 0.8. Предложена е **отгледна лесовъдска намеса с интензивност 10%**.



гр. Бургас, к-с Лазур, ул. „Перушица“ 67, ет.3, п.к.388

Тел: +359 56 813205, Факс: +359 56 813 200

e-mail: [riosvbs@unacs.bg](mailto:riosvbs@unacs.bg)

[www.riosvbs.com](http://www.riosvbs.com)



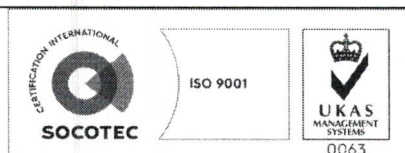
- подотдел **412:6** е издънково насаждение с площ 1,3387 ха. Стопански клас: Черборови култури (ЧБК); Дървесен състав – източен горун 60%, бял бор 10%, благун 20%, цер 10%; Възраст - 70 г.; Височина – 14 м, 17 м, 14 м, 15 м; Диаметър – 20 см, 22 см, 20 см, 22 см; Пълнота 0.7 и склопеност 0.8. Констатирано е наличие на подраст от източен горун, благун, цер; групово разположен; покритие 20%; височина 0.2 – 0.3 м. С програмата, предвид наличие на пречупени корони на дървета от стар снеголом е предложена принудителна лесовъдска намеса с интензивност 25%. С констативният протокол на Комисията на РДГ се предлага **възобновителна лесовъдска намеса с интензивност 20%**. Предмет на настоящо разглеждане е възобновителна лесовъдска намеса с интензивност 20%.

- Подотдел **412:т** е иглолистна култура с площ 1,0696 ха. Стопански клас: Бялборови култури (ББК); Дървесен състав – бял бор 100%, източен горун, цер; Възраст - 50 г.; Височина – 17 м; Диаметър – 22 см; Пълнота 0.9 (0.8 – 1.0). Предложена е **отгледна лесовъдска намеса с интензивност 20%**.

Уведомявам Ви, че предвидените дейности по реализация на представената програма не могат да бъдат отнесени към никоя от позициите на Приложение №1 и №2 на Закона за опазване на околната среда и не подлежат на регламентираните с Глава шеста от Закона процедури по преценяване на необходимостта от извършване на екологична оценка и/или оценка на въздействието върху околната среда, задължителна екологична оценка и/или оценка на въздействието върху околната среда.

ПИ с идентификатор 17779.92.12 по КК, земл. с. Граничар, общ. Средец, част от отдел/подотдели 412 «а», «б» и «т», в териториалния обхват на ТП «ДГС Средец» не попада в границите на защитена територия по смисъла на Закона за защитените територии. Попада в защитена зона, определена по реда на Закона за биологичното разнообразие (Натура 2000 място) - защитена зона BG0000219 „Дервентски възвишения 2” за опазване на природните местообитания и на дивата флора и фауна, обявена със Заповед № РД-344/31.03.2021 г. на министъра на околната среда и водите (ДВ, бр. 55/02.07.2021 г.). При извършената проверка за допустимост по реда на чл. 12 във връзка с чл. 2, ал. 2 от Наредбата за ОС се констатира, че реализацията на предвидените с програмата дейности **са допустими** спрямо режима на защитена зона BG0000219 „Дервентски възвишения 2” за опазване на природните местообитания и на дивата флора и фауна, определен със заповедта за обявяването ѝ. След справка с електронната информационна система за Натура 2000 с адрес <http://natura2000int.moew.government.bg/> се установи, че площта **не е отразена** като природно местообитание, включено в предмета на опазване на защитена зона BG0000219 „Дервентски възвишения 2”.

С оглед гореизложеното, отчитайки, че насажденията не са идентифицирани като природни местообитания, в подотдел 412 „б” е констатирано възобновяване от източен горун, благун и цер, а в подотдели 412 „а” и „т” е предложена отгледна лесовъдска намеса с ниска интензивност, както и предвид продължителността на предвидените дейности, считам че при реализацията на конкретната програма няма да се наруши целостта на защитената зона и да се достигне до нарушаване или прекъсване на биокоридорни връзки от значение за видовете, включени в предмета на опазване на защитена зона BG0000219 „Дервентски възвишения 2”. Предвид това, считам че при реализацията на конкретната програма, няма вероятност от значително отрицателно въздействие върху защитена зона BG0000219 „Дервентски възвишения 2”.



гр. Бургас, к-с Лазур, ул. „Перушица” 67, ет.3, п.к.388

Тел: +359 56 813205, Факс: +359 56 813 200

e-mail: [riosvbs@unacs.bg](mailto:riosvbs@unacs.bg)

[www.riosvbs.com](http://www.riosvbs.com)





В тази връзка на основание чл. 2, ал. 2 от *Наредбата за ОС* Ви уведомявам, че за: “Горскостопанска програма за имот с идентификатор 17779.92.12 по КК, земл. с. Граничар, общ. Средец, част от отдел/подотдели 412 «а», «б» и «т», в териториалния обхват на ТП «ДГС Средец», **преценката на компетентния орган е, че не е необходимо провеждане на процедура по реда на Глава втора от Наредбата за ОС.**

*Настоящото писмо се отнася само за заявените параметри на програмата и не отменя необходимостта от получаване на съгласувания или разрешителни, предвидени в други закони и подзаконовни нормативни актове.*

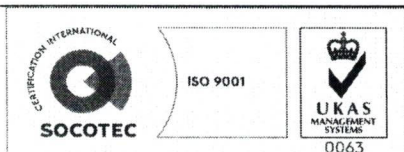

*При всички случаи на промяна в параметрите на програмата или на някои от обстоятелствата, при които е издадено настоящото писмо, възложителят е длъжен да уведоми незабавно РИОСВ-Бургас за промените.*

**ИНЖ. ЗИНКА СТОЙКОВА**

*и.д. Директор на РИОСВ-Бургас*

*Заповед № 419/10.05.2022г.*

*на Министъра на околната среда и водите*



гр. Бургас, к-с Лазур, ул. „Перущица” 67, ет.3, п.к.388

Тел: +359 56 813205, Факс: +359 56 813 200

e-mail: [riosvbs@unacs.bg](mailto:riosvbs@unacs.bg)

[www.riosvbs.com](http://www.riosvbs.com)

