



РЕПУБЛИКА БЪЛГАРИЯ

Министерство на околната среда и водите

Регионална инспекция по околната среда и водите - Бургас

ИЗХ. № ПД-2184 (14)

ГР. БУРГАС

10. 08. 2022

ДО

„ЕЛЕКТРОРАЗПРЕДЕЛЕНИЕ ЮГ“ ЕАД

УЛ. „ХРИСТО ДАНОВ“ № 37

ГР. ПЛОВДИВ

На ваш изх. № 0821/18.07.2022 г.

КОПИЕ ДО

ОБЩИНА БУРГАС

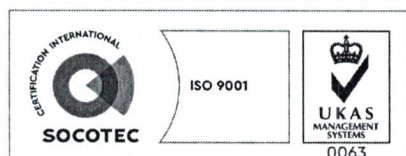
Относно: Инвестиционно предложение /ИП/: „Кабел НН от БКТП до ново електромерно табло, монтирано пред имот с идентификатор 07079.605.164 по КК на гр. Бургас, община Бургас за захранване на обект в имота по ДП 4437150“, с възложител: „Електроразпределение Юг“ ЕАД

Във връзка с Ваше уведомление с вх. № ПД-2184/18.07.2022 г. в РИОСВ-Бургас за горещитираното ИП, което приемам като уведомление по чл. 10. ал. 1 от Наредбата за условията и реда за извършване на оценка за съвместимостта на планове, програми, проекти и инвестиционни предложения с предмета и целите на опазване на защитените зони - Наредбата за ОС, на основание чл. 6а, т. 2 от същата Наредба, Ви уведомявам за следното:

ИП: „Кабел НН от БКТП до ново електромерно табло, монтирано пред имот с идентификатор 07079.605.164 по КК на гр. Бургас, община Бургас за захранване на обект в имота по ДП 4437150“, попада в обхвата на чл. 2, ал. 2 от Наредбата за ОС.

Директорът на РИОСВ-Бургас е издал писмо с изх. № ПД – 2574/1/15.10.2019 г. за „Изграждане на складова база в имот с идентификатор 07079.605.164 по КК на гр. Бургас, община Бургас“ с възложител: „Рожен 1“ ООД, с което се е произнесъл, че ИП не подлежи на регламентираните с глава шеста от Закона за опазване на околната среда процедури по преценяване на необходимостта от извършване на екологична оценка и/или оценка на въздействието върху околната среда, задължителна екологична оценка и/или оценка на въздействието върху околната среда, както и на процедури по реда на Глава втора от Наредбата за ОС.

ИП е свързано с монтиране на ново електромерно табло тип ТЕПО 1ТТ300/5 на имотната граница пред имот с идентификатор 07079.605.164 по КК на гр. Бургас. Електромерното табло се захранва с КНН тип NAY2Y-J 4x240 мм2 от съществуващо БКТП „Мир“ в имот с идентификатор 07079.605.730 по КК на гр. Бургас. Трасето на кабела минава през имот с идентификатор 07079.605.312 по КК на гр. Бургас – за второстепенна улица.



гр. Бургас, к-с Лазур, ул. „Перущица“ 67, ет.3, п.к.388

Тел: +359 56 813205, Факс: +359 56 813 200

e-mail: riosvbs@unacs.bg

www.riosvbs.com



За имотът има издадено Разрешение за строеж № О-126/19.11.2020 г. за строеж – Складова база с административна част, площадкови ВиК и ел. мрежи – етапно строителство.

Етап 1 – административна част, складова база 1, площадкови ВиК и ел. мрежи и ветртикална планировка.

Етап 2 - складова база 2 и 3

Етап 3- складова база 4, находящи се в УПИ IX-164, кв. 56 по плана на ПЗ „Север“, гр. Бургас, имот с идентификатор 07079.605.164 по КК на гр. Бургас.

Имот с идентификатор 07079.605.312 по КК на гр. Бургас е с площ 17 124 кв.м. с трайно предназначение на територията - урбанизирана и начин на трайно ползване – за второстепенна улица.

Имот с идентификатор 07079.605.730 по КК на гр. Бургас е с площ 6881 кв.м. с трайно предназначение на територията - урбанизирана и начин на трайно ползване –за друг вид производствен, складов обект.

Имот с идентификатор 07079.605.164 по КК на гр. Бургас е с площ 14447 кв.м. с трайно предназначение на територията - урбанизирана и начин на трайно ползване –за друг вид производствен, складов обект.

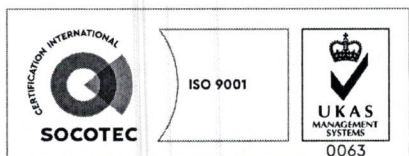
Дейностите, свързани с реализацията на ИП, не попадат в позициите на Приложения № 1 и 2, съответно към чл. 92 и чл. 93 от Закона за опазване на околната среда и не подлежат на регламентираните с глава шеста от Закона процедури по преценяване на необходимостта от извършване на екологична оценка и/или оценка на въздействието върху околната среда, задължителна екологична оценка и/или оценка на въздействието върху околната среда.

Теренът, предвиден за реализация на ИП, **не попада** в границите на защитени територии по смисъла на Закона за защитените територии и **не попада** в границите на защитена зона по смисъла на Закона за биологичното разнообразие /ЗБР/ (Натура 2000 места). Най-близко е разположена защитена зона с код BG0000273 „Бургаско езеро” за опазване на дивите птици, обявена със Заповед № РД-769/28.10.2008 г. (обн., ДВ, бр.102/2008 г.), изменена и допълнена със Заповед № РД-307/31.03.2021 г. за опазване на дивите птици и за опазване на природните местообитания и на дивата флора и фауна (обн. ДВ, бр.48/08.06.2021 г.) и двете на министъра на околната среда и водите.

С оглед гореизложеното, отчитайки местоположението /урбанизирана територия в промишлена зона/, обема /дължината на кабелното трасе ще бъде 185 м/ и характера /изграждане на Кабел 1 кV и ново електромерно табло/ на заявеното ИП, при реализацията му **няма вероятност от отрицателно въздействие** върху най-близко разположената защитена зона с код BG0000273 „Бургаско езеро”от мрежата Натура 2000, **по отношение на:**

-пряко или косвено унищожаване, увреждане или фрагментиране на местообитания на видове птици, природни местообитания и местообитания на растителни и животински видове предмет на опазване в защитените зони;тъй като теренът, в които е превидено да се реализира ИП представлява урбанизирана територия, извън мрежата Натура 2000;

- трансформация на местообитания на видове, безпокойство или прогонване на видове, предмет на опазване в защитена зона, тъй като реализацията на ИП не е свързана с генерирането на шум, отпадъци и вредни емисии във въздуха, водата и/или почвите, които да оказат отрицателно въздействие върху структурата, функциите и природозащитните цели на защитена зона;



гр. Бургас, к-с Лазур, ул. „Перущица” 67, ет.3, п.к.388
Тел: +359 56 813205, Факс:+359 56 813 200
e-mail: riosvbs@unacs.bg
www.riosvbs.com



- нарушаване кохерентността между съседни защитени зони, предвид обстоятелството, че теренът, предвиден за реализация на ИП, е разположен в територия с реализирани планове и установени транспортно-комуникационна система и инженерни мрежи;

- нарушаване целостта и целите на опазване на защитената зона, тъй като ИП ще се реализира в урбанизирана територия и не се предполага възникване на отрицателно въздействие върху структурата, функциите и природозащитните цели на защитена зона;

- възникване на отрицателен кумулативен ефект върху защитените зони, при реализацията му в комбинация с други в района на въздействие инвестиционни предложения, планове, програми, проекти. Спецификата на ИП не предполага кумулиране с други инвестиционни предложения, планове, програми, проекти.

В тази връзка на основание чл.2, ал.2 от *Наредбата за ОС* Ви уведомявам, че за така заявеното ИП: „Кабел НН от БКТП до ново електромерно табло, монтирано пред имот с идентификатор 07079.605.164 по КК на гр. Бургас, община Бургас за хранване на обект в имота по ДП 4437150“ **преценката** на компетентния орган е, че **не е необходимо провеждане на процедура по реда на Глава втора от Наредбата за ОС.**

След извършена проверка по наличната към момента в РИОСВ-Бургас цифрова информация и модели за разпространение на дюни природни местообитания по Черноморското крайбрежие е установено, че в територията, предвидена за реализация на ИП, **няма пясъчни дюни.** Настоящото произнасяне по отношение на пясъчните дюни, предвид Заповед № РД-299/29.03.2013 г. на Министъра на околната среда и водите, следва да се счита и като становище по смисъла на §25, ал.3 на Закона за устройството на Черноморското крайбрежие.

Настоящото писмо се отнася само за заявените параметри на ИП и не отменя необходимостта от получаване на съгласувания или разрешителни, предвидени в други закони и подзаконовни нормативни актове.

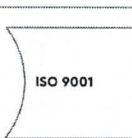
При всички случаи на промяна в параметрите на ИП или на някои от обстоятелствата, при които е издадено настоящото писмо, възложителят е длъжен да уведоми незабавно РИОСВ-Бургас за промените.

ИНЖ. ЗИНКА СТОЙКОВА

и.д.Директор на РИОСВ-Бургас

Заповед № 419/10.05.2022 г. на

Министъра на околната среда и водите



гр. Бургас, к-с Лазур, ул. „Перущица“ 67, ет.3, п.к.388

Тел: +359 56 813205, Факс: +359 56 813 200

e-mail: riosvbs@unacs.bg

www.riosvbs.com

