



РЕПУБЛИКА БЪЛГАРИЯ

Министерство на околната среда и водите

Регионална инспекция по околната среда и водите - Бургас

ИЗХ. № ПД-2351,2352 (3)
ГР. БУРГАС

09.08.2022

ДО
ЗП ХЮСНИЕ ЯКУБ
С. ДОБРА ПОЛЯНА, ОБЩИНА РУЕН

КОПИЕ ДО
ОБЩИНА АЙТОС
ОБЩИНА РУЕН

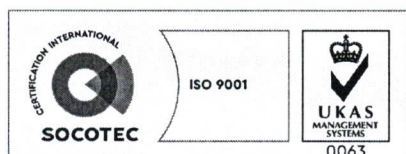
Относно: Инвестиционно предложение /ИП/: „Отглеждане на лавандула и картофи в поземлени имоти с идентификатори 36227.77.9, 36227.77.8 и 36227.77.7 по КККР на с. Карагеоргиево, община Айтос и поземлен имот с идентификатор 68401.7.28 по КККР на с. Средна махала, община Руен“, с възложител: ЗП ХЮСНИЕ ЯКУБ

Във връзка с Ваше уведомление с вх. № ПД-2351, 2352/28.07.2022 г. в РИОСВ-Бургас за горесцитираното ИП, което приемам като уведомление по чл. 10. ал. 1 от Наредбата за условията и реда за извършване на оценка за съвместимостта на планове, програми, проекти и инвестиционни предложения с предмета и целите на опазване на защитените зони - Наредбата за ОС и допълнително внесената информация с вх. № ПД-2351, 2352/03.08.2022 г., на основание чл. 6а, т. 2 от същата Наредба, Ви уведомявам за следното:

ИП: „Отглеждане на лавандула и картофи в поземлени имоти с идентификатори 36227.77.9, 36227.77.8 и 36227.77.7 по КККР на с. Карагеоргиево, община Айтос и поземлен имот с идентификатор 68401.7.28 по КККР на с. Средна махала, община Руен“, попада в обхвата на чл. 2, ал. 2 от Наредбата за ОС.

С настоящото предложение се предвижда дейности по отглеждане на лавандула и картофи в поземлени имоти с идентификатори 36227.77.9, 36227.77.8 и 36227.77.7 по КККР на с. Карагеоргиево, община Айтос и поземлен имот с идентификатори 68401.7.28 по КККР на с. Средна махала, община Руен. Не се предвижда напояване на насажденията. Съгласно представената информация, настоящото ИП се инициира с цел кандидатстване по подмярка 6.3 „Стартова помощ за развитие на малки стопанства“ от мярка 6 „Развитие на стопанства и предприятия“ от Програмата за развитие на селските райони 2014-2020 г.

Посочените по-горе дейности, свързани с реализация на ИП, не попадат в позициите на Приложения № 1 и 2, съответно към чл. 92 и чл. 93 от Закона за опазване на околната среда /ДВ бр. 77/27.09.2005/ и не подлежат на процедури по реда на Глава шеста от ЗООС (преценяване на необходимостта от извършване на екологична оценка и/или оценка на въздействието върху околната среда, задължителна екологична оценка и/или задължителна оценка на въздействието върху околната среда).



гр. Бургас, к-с Лазур, ул. „Перущица“ 67, ет.3, п.к.388

Тел: +359 56 813205, Факс: +359 56 813 200

e-mail: riosvbs@unacs.bg

www.riosvbs.com



Поземлен имот с идентификатор 36227.77.9 по КККР на с. Карагеоргиево, община Айтос е с трайно предназначение на територията: земеделска и начин на трайно ползване: етерично-маслодайна култура. Общата площ на имота е 7 822 м².

Поземлен имот с идентификатор 36227.77.8 по КККР на с. Карагеоргиево, община Айтос е с трайно предназначение на територията: земеделска и начин на трайно ползване: етерично-маслодайна култура. Общата площ на имота е 7 728 м².

Поземлен имот с идентификатор 36227.77.7 по КККР на с. Карагеоргиево, община Айтос е с трайно предназначение на територията: земеделска и начин на трайно ползване: етерично-маслодайна култура. Общата площ на имота е 7 578 м².

Поземлени имоти с идентификатори 36227.77.9, 36227.77.8 и 36227.77.7 по КККР на с. Карагеоргиево, община Айтос **не попадат** в границите на защитени територии по смисъла на Закона за защитените територии и **не попадат** в границите на защитени зони по смисъла на Закона за биологичното разнообразие /ЗБР/ (Натура 2000 места). Най-близко е разположена защитена зона с код BG0000119 „Трите братя” определена по смисъла на чл.6, ал.1, т. 1 и т.2 от ЗБР, обявена със Заповед № РД-375/15.05.2020г. на министъра на околната среда и водите (ДВ, бр. 50/2020г.).

Поземлен имот с идентификатор 68401.7.28 по КККР на с. Средна махала, община Руен е с трайно предназначение на територията: земеделска и начин на трайно ползване: нива. Общата площ на имота е 6 189м².

Поземлен имот с идентификатор 68401.7.28 по КККР на с. Средна махала, община Руен **не попада** в границите на защитени територии по смисъла на Закона за защитените територии, но **попада** в границите на защитена зона с код BG0002044 „Камчийска планина” определена по смисъла на чл.6, ал.1, т. 3 и т. 4 от ЗБР, обявена със Заповед № РД-132/10.02.2012г. на Министъра на околната среда и водите (обн. ДВ,бр.23/2012г.), изм. Заповед № РД-77/28.01.2013г. (ДВ, бр. 10/05.02.2013 г.) и защитена зона с код BG0000133 „Камчийска и Еменска планина” определена по смисъла на чл.6, ал.1, т. 1 и т.2 от ЗБР, обявена със Заповед № РД-992/10.12.2020 г. на министъра на околната среда и водите (обн., ДВ, бр. 11/09.02.2021г.).

Предвидените с ИП дейности не са свързани с промяна на предназначението и/или начина на трайно ползване на имотите.

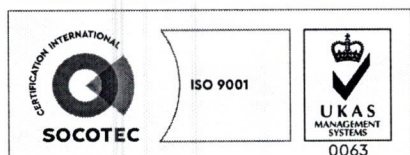
При направена проверка в информационната система за Натура 2000 /поместена на сайта /<http://natura2000int.moew.government.bg/>, е констатирано, че част от поземлен имот с идентификатор 68401.7.28 по КККР на с. Средна махала, община Руен е картиран като природно местообитание 6210 Полуестествени сухи тревни и храстови съобщества върху варовик (Festuco-Brometalia) (*важни местообитания на орхидеи) с площ на разпространение 0,00432 ha.

За реализацията на предвидените дейности **не са заявени** предвиждания за

- премахване на характеристики на ландшафта (синори, жизнени единични и групи дървета, традиционни ивици, заети с храстоводървесна растителност сред обработваеми земи, защитни горски пояси, каменни огради и живи плетове) при ползването на земеделските земи като такива освен в случаите на премахване на инвазивни чужди видове дървета и храсти;

- употреба на торове, подобрители на почвата, биологично активни вещества, хранителни субстрати и продукти за растителна защита, които не отговарят на изискванията на Закона за защита на растенията; -

- използване на органични утайки от промишлени и други води и битови отпадъци за внасяне в земеделските земи без разрешение от специализираните органи на Министерството



гр. Бургас, к-с Лазур, ул. „Перушица” 67, ет.3, п.к.388
Тел: +359 56 813205, Факс: +359 56 813 200
e-mail: riosvbs@unacs.bg
www.riosvbs.com



на земеделието, храните и горите и когато концентрацията на тежки метали, металоиди и устойчиви органични замърсители в утайките превишава фоновите концентрации съгласно приложение № 1 от Наредба № 3 от 2008 г. за нормите за допустимо съдържание на вредни вещества в почвите (ДВ, бр. 71 от 2008 г.);

- използване на води за напояване, които съдържат вредни вещества и отпадъци над допустимите норми;

- палене на стърнища, слогове, крайпътни ивици и площи със суха и влаголюбива растителност;

При извършената проверка за допустимост по смисъла на чл.12, ал. 2 и ал.3, във връзка с чл.2, ал.2 от Наредбата за ОС се установи, че предвидените дейности са допустими спрямо:

- режимът на защитена зона с код BG0002044 „Камчийска планина” определена по смисъла на чл. 6, ал.1, т. 3 и т. 4 от ЗБР, определен със заповедта за обявяването и изменението ѝ;

- режимът на защитена зона с код BG0000133 „Камчийска и Еменска планина” определена по смисъла на чл.6, ал.1, т. 1 и т.2, определен със заповедта за обявяването ѝ.

С оглед гореизложеното, отчитайки местоположението, обема и характера на заявеното ИП, при реализацията му **няма вероятност от отрицателно въздействие** върху защитени зони с код BG0000119 „Трите братя”, с код BG0002044 „Камчийска планина” и с код BG0000133 „Камчийска и Еменска планина” от мрежата Натура 2000, **по отношение на:**

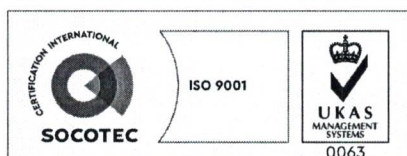
- пряко или косвено унищожаване, увреждане или фрагментиране на местообитания на видове птици, природни местообитания и местообитания на растителни и животински видове предмет на опазване в защитените зони; тъй като реализацията на ИП няма вероятност да доведе до влошаване качествата на типовете природни местообитания и местообитанията на видовете, включително и птици, предмет на опазване в засегнатите защитени зони, както и до унищожаване, увреждане и/или намаляване площта на естествения им район на разпространение в зоните, включително и на най-благоприятните местообитания за видовете.;

- трансформация на местообитания на видове, безпокойство или прогонване на видове, предмет на опазване в защитените зони, предвид обстоятелството, че с предвидените дейности не се създава предпоставка за трайна и непреодолима преграда възпрепятстваща свободното придвижване на видовете или за изолиране на отделни полигони от местообитания на видове, както и за прекъсване на типични за местообитанията структури;

- нарушаване целостта и целите на опазване на защитените зони, тъй като по своята същност ИП не е свързано с промяна на предназначението и/или начина на трайно ползване на имотите. С предвидените дейности не се създава предпоставка за генериране на шум, вибрации, светлинно излъчване и др., което да доведе до прогонването на видовете, предмет на опазване в засегнатите защитени зони и което ще е свързано с дългосрочното намаляване на популациите им, тъй като е възможно да се генерират само по-значителни шумови емисии, които ще са с ограничен обхват, непостоянни и без значение за видовете чувствителни към шумово и антропогенно натоварване.

- нарушаване кохерентността между съседни защитени зони, предвид характерът и обемът на дейностите;

- възникване на отрицателен кумулативен ефект върху защитената зона, при реализацията му в комбинация с други одобрени в района на въздействие инвестиционни предложения, планове, програми, проекти.



гр. Бургас, к-с Лазур, ул. „Перушица” 67, ет.3, п.к.388
Тел: +359 56 813205, Факс: +359 56 813 200
e-mail: riosvbs@unacs.bg
www.riosvbs.com



В тази връзка на основание чл.2, ал.2 от *Наредбата за ОС* Ви уведомявам, че за така заявеното ИП: „Отглеждане на лавандула и картофи в поземлени имоти с идентификатори 36227.77.9, 36227.77.8 и 36227.77.7 по КККР на с. Карагеоргиево, община Айтос и поземлен имот с идентификатори 68401.7.28 по КККР на с. Средна махала, община Руен“ **преценката** на компетентния орган е, че **не е необходимо провеждане на процедура по реда на Глава втора от Наредбата за ОС.**

Настоящото писмо се отнася само за заявените параметри на инвестиционното предложение и не отменя необходимостта от получаване на съгласувания или разрешителни, предвидени в други закони и подзаконовни нормативни актове.

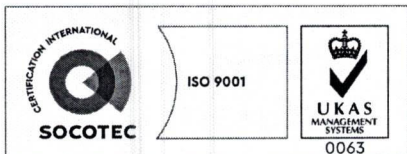

При всички случаи на промяна в параметрите на инвестиционното предложение или на някои от обстоятелствата, при които е издадено настоящото писмо, възложителят е длъжен да уведоми незабавно РИОСВ-Бургас за промените.

ИНЖ. ЗИНКА СТОЙКОВА

и.д. Директор на РИОСВ-Бургас

Заповед № 419/10.05.2022 г. на

Министъра на околната среда и водите



гр. Бургас, к-с Лазур, ул. „Перуцица“ 67, ет.3, п.к.388
Тел: +359 56 813205, Факс: +359 56 813 200
e-mail: riosvbs@unacs.bg
www.riosvbs.com

