



РЕПУБЛИКА БЪЛГАРИЯ

Министерство на околната среда и водите

Регионална инспекция по околната среда и водите - Бургас

ИЗХ. № ПД-2209 (1)

ГР. БУРГАС

04.08.2022

ДО

„ЕЛЕКТРОРАЗПРЕДЕЛЕНИЕ ЮГ“ ЕАД

УЛ. „ХРИСТО ДАНОВ“ № 37

ГР. ПЛОВДИВ

КОПИЕ ДО

ОБЩИНА ЦАРЕВО

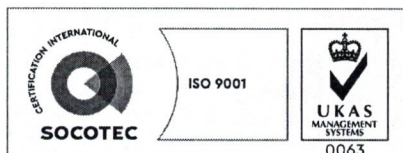
Относно: Инвестиционно предложение /ИП/: „Външно ел. захранване на „Първи етап на вилни сгради – вила А, Б, В1, В2, В3, В4, Г и Д, Втори етап на вилни сгради – вила А, Б, „Две еднофамилни вилни сгради – етап три“ в имот с идентификатор 48619.5.556 по КК на гр. Царево, местност „Арапя“; Кабелна линия 1kV от съществуващо ЕТ, монтирано на улична регулация до фасадата на ТП „Фока“ пред имот с идентификатор 48619.5.558 до ново ЕТ пред имот с ид. 48619.5.556 по КК на гр. Царево, община Царево“, с възложител: „Електроразпределение Юг“ ЕАД

Във връзка с Ваше уведомление с вх. № ПД-2209/19.07.2022 г. в РИОСВ-Бургас за горесцитираното ИП, което приемам като уведомление по чл. 10. ал. 1 от Наредбата за условията и реда за извършване на оценка за съвместимостта на планове, програми, проекти и инвестиционни предложения с предмета и целите на опазване на защитените зони - Наредбата за ОС, на основание чл. 6а, т. 2 от същата Наредба, Ви уведомявам за следното:

ИП: „Външно ел. захранване на „Първи етап на вилни сгради – вила А, Б, В1, В2, В3, В4, Г и Д, Втори етап на вилни сгради – вила А, Б, „Две еднофамилни вилни сгради – етап три“ в имот с идентификатор 48619.5.556 по КК на гр. Царево, местност „Арапя“; Кабелна линия 1kV от съществуващо ЕТ, монтирано на улична регулация до фасадата на ТП „Фока“ пред имот с идентификатор 48619.5.558 до ново ЕТ пред имот с ид. 48619.5.556 по КК на гр. Царево, община Царево“, попада в обхвата на чл. 2, ал. 2 от Наредбата за ОС.

Директора на РИОСВ – Бургас е издал Решение № БС-167-ПР/2017 г. за преценяване на необходимостта от извършване на оценка на въздействието върху околната среда /ОВОС/, с което е постановено да не се извършва ОВОС за ИП: „Изграждане на 12 вилни сгради - етапно строителство в имот с идентификатор 48619.5.556 по КК на гр. Царево, местност „Арапя“, община Царево“ с възложител: „Делкабо“ ООД.

За имотът има издадени:



гр. Бургас, к-с Лазур, ул. „Перушица“ 67, ет.3, п.к.388

Тел: +359 56 813205, Факс: +359 56 813 200

e-mail: riosvbs@unacs.bg

www.riosvbs.com



- Разрешение за строеж № 29/27.02.2018 г. от главния архитект на община Царево за обект: Първи етап на вилни сгради – вила А, Б, В1, В2, В3, В4, Г и Д в имот с идентификатор 48619.5.556 по КК на гр. Царево, местност „Арапя“, община Царево;

- Разрешение за строеж № 30/27.02.2018 г. от главния архитект на община Царево за обект: Втори етап на вилни сгради – вила А, Б, в имот с идентификатор 48619.5.556 по КК на гр. Царево, местност „Арапя“;

- Разрешение за строеж № 22/12.03.2022 г. от главния архитект на община Царево за обект: „Две еднофамилни вилни сгради – етап три“ в имот с идентификатор 48619.5.556 по КК на гр. Царево, местност „Арапя“, подобект вилна сграда „А“.

ИП предвижда външно ел. хранване на „Първи етап на вилни сгради – вила А, Б, В1, В2, В3, В4, Г и Д, Втори етап на вилни сгради – вила А, Б, „Две еднофамилни вилни сгради – етап три“ в имот с идентификатор 48619.5.556 по КК на гр. Царево, местност „Арапя“; Кабелна линия 1kV от съществуващо ЕТ, монтирано на улична регулация до фасадата на ТП „Фока“ пред имот с идентификатор 48619.5.558 до ново ЕТ пред имот с ид. 48619.5.556 по КК на гр. Царево, община Царево. Общата предоставена мощност е 216,02 kW. Дължина на трасето – 72 м. Мястото на присъединяване към точка от конструкцията на съществуващата електроразпределителна мрежа: съществуващо модулно електромерно табло ТЕПО до фасадата на трафопост „Фока, извод СН „Север“, подстанция „Василико“.

Имотът е с трайно предназначение на територията - урбанизирана и начин на трайно ползване- незастроен имот за курортно-рекреационен обект с площ 4650 кв.м.

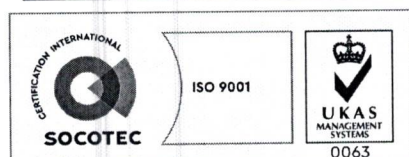
Посочените по-горе дейности, свързани с реализацията на ИП, не попадат в позициите на Приложения № 1 и 2, съответно към чл. 92 и чл. 93 от Закона за опазване на околната среда и не подлежат на регламентираните с глава шеста от ЗООС процедури по преценяване на необходимостта от извършване на екологична оценка и/или оценка на въздействието върху околната среда, задължителна екологична оценка и/или оценка на въздействието върху околната среда.

Теренът, предвиден за реализация на ИП, не попада в границите на защитени територии по смисъла на Закона за защитените територии и в границите на защитени зони по смисъла на Закона за биологичното разнообразие (Натура 2000 места). Най-близко е разположена защитена зона с код BG0001001 „Ропотамо“ за опазване на природните местообитания и на дивата флора и фауна, приета с Решение на МС № 122/2007 г., изм. с Решение № 660/01.11.2013 г. /ДВ, бр.97/2013 г./

С оглед гореизложеното, отчитайки местоположението /трасето на кабелната линия е извън Екологичната мрежа Натура 2000/, обема /дължина на трасето – 72 м./ и характера /външно ел. хранване/ на заявеното ИП, при реализацията му **няма вероятност от отрицателно въздействие** върху най-близко разположената ЗЗ с код BG0001001 „Ропотамо“ от мрежата Натура 2000, **по отношение на:**

- пряко или косвено унищожаване, увреждане или фрагментиране на природни местообитания и местообитания на растителни и животински видове, предмет на опазване в защитена зона, предвид обема и характера на предвидените дейности по реализация на ИП;

- трансформация на местообитания на видове, безпокойство или прогонване на видове, предмет на опазване в защитена зона, тъй като реализацията на ИП не е свързана с генерирането на шум, отпадъци и вредни емисии във въздуха, водата и/или почвите, които да окажат отрицателно въздействие върху структурата, функциите и природозащитните цели на защитена зона;



гр. Бургас, к-с Лазур, ул. „Перущица“ 67, ет.3, п.к.388
Тел: +359 56 813205, Факс: +359 56 813 200
e-mail: riosvbs@unacs.bg
www.riosvbs.com



- нарушаване кохерентността между съседни защитени зони, тъй като реализацията на ИП не е свързана с промяна на начина на трайно ползване на територията, както и с премахване на дървесна и/или храстова растителност;

- нарушаване целостта и целите на опазване на защитената зона, тъй като ИП ще се реализира в урбанизирана територия и не се предполага възникване на отрицателно въздействие върху структурата, функциите и природозащитните цели на защитена зона;

- възникване на отрицателен кумулативен ефект върху защитените зони, при реализацията му в комбинация с други в района на въздействие инвестиционни предложения, планове, програми, проекти. Спецификата на ИП не предполага кумулиране с други инвестиционни предложения, планове, програми, проекти.

В тази връзка на основание чл.2, ал.2 от *Наредбата за ОС* Ви уведомявам, че за така заявения план: „Външно ел. хранване на „Първи етап на вилни сгради – вила А, Б, В1, В2, В3, В4, Г и Д, Втори етап на вилни сгради – вила А, Б, „Две еднофамилни вилни сгради – етап три“ в имот с идентификатор 48619.5.556 по КК на гр. Царево, местност “Арапя“; Кабелна линия 1kV от съществуващо ЕТ, монтирано на улична регулация до фасадата на ТП „Фока“ пред имот с идентификатор 48619.5.558 до ново ЕТ пред имот с ид. 48619.5.556 по КК на гр. Царево, община Царево“ **преценката** на компетентния орган е, че **не е необходимо провеждане на процедура по реда на Глава втора от Наредбата за ОС.**

След извършена проверка по наличната към момента в РИОСВ-Бургас цифрова информация и модели за разпространение на дюни природни местообитания по Черноморското крайбрежие е установено, че в територията, предвидена за реализация на ИП, **няма пясъчни дюни.** Настоящото произнасяне по отношение на пясъчните дюни, предвид Заповед № РД-299/29.03.2013 г. на Министъра на околната среда и водите, следва да се счита и като становище по смисъла на §25, ал.3 на Закона за устройството на Черноморското крайбрежие.

Настоящото писмо се отнася само за заявените параметри на ИП и не отменя необходимостта от получаване на съгласувания или разрешителни, предвидени в други закони и подзаконови нормативни актове.

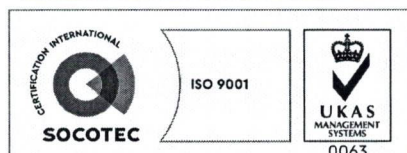

При всички случаи на промяна в параметрите на ИП или на някои от обстоятелствата, при които е издадено настоящото писмо, възложителят е длъжен да уведоми незабавно РИОСВ-Бургас за промените.

ИНЖ. ЗИНКА СТОЙКОВА

и.д. Директор на РИОСВ-Бургас

Заповед № 419/10.05.2022 г. на

Министъра на околната среда и водите



гр. Бургас, к-с Лазур, ул. „Перущица“ 67, ет.3, п.к.388

Тел: +359 56 813205, Факс: +359 56 813 200

e-mail: riosvbs@unacs.bg

www.riosvbs.com

