



## РЕПУБЛИКА БЪЛГАРИЯ

Министерство на околната среда и водите

Регионална инспекция по околната среда и водите - Бургас

ИЗХ. № ПД-1962 (1)  
ГР. БУРГАС 08. 08. 2022

ДО  
„БРОД-ДА“ ООД  
УЛ. „ИВАН ВАЗОВ“ № 29 А  
ГР. БУРГАС

КОПИЕ ДО  
РДГ-БУРГАС

**Относно:** „Горскостопанска програма за поземлени имоти с идентификатори 03349.39.170, 03349.39.167, 03349.55.718 по КККР на с. Белеврен, община Средец“, с възложител: „БРОД-ДА“ ООД

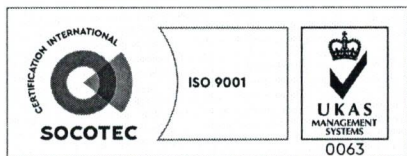
Във връзка с Ваше уведомление с вх. № ПД-1962/27.06.2022 г. в РИОСВ-Бургас за горечитираната програма, което приемам като уведомление по чл. 10. ал. 1 от Наредбата за условията и реда за извършване на оценка за съвместимостта на планове, програми, проекти и инвестиционни предложения с предмета и целите на опазване на защитените зони - Наредбата за ОС, на основание чл. 6а, т. 2 от същата Наредба, Ви уведомявам за следното:

„Горскостопанска програма за поземлени имоти с идентификатори 03349.39.170, 03349.39.167, 03349.55.718 по КККР на с. Белеврен, община Средец“, попада в обхвата на чл. 2, ал. 2 от Наредбата за ОС.

Предмет на разглеждане са общо 4 поземлени имоти с идентификатори 03349.39.170, 03349.28.259, 03349.39.167, 03349.55.718 по КККР на с. Белеврен, община Средец с обща площ 41 103 м<sup>2</sup> /4,1103 ха/, попадащи в подотдели 426:б, к; 427:в, з; 444:г; 466:в. Обект на горскостопанска програма са общо 4,0111 ха, от които:

Поземлен имот с идентификатор 03349.39.170 по КККР на с. Белеврен, община Средец е с площ 9 649 м<sup>2</sup> /0,9649 ха/, попадащ в подотдели 426:б, к; 427:в, з. Обект на горскостопанската програмата са 0,8659 ха попадащи в подотдел 427:в, з.

Подотдел 427:в е култура от черен бор с площ 0,5596 ха, възраст - 50 години; стопански клас: черноборови култури извън района на разпространение /ЧБК/; дървесен състав: бял бор 70%, черен бор 30%, цер, благуи; пълнота и склопеност 0,7; височина - 17 м, 13 м; диаметър - 22 см, 18 см. Подраст от благуи 40%, цер 40%, мъждрян 20%, бял бор; височина - 0.3 м, 0.3 м, 1.8 м; семенен, възраст 5 г.; с покритие 50%. В имотът е извършено измерване на кръговата площ по метода на Битерлих, при което е определена кръгова площ /G/ - 30 м<sup>2</sup> /ха. По таблицата за



гр. Бургас, к-с Лазур, ул. „Перушица“ 67, ет.3, п.к.388

Тел: +359 56 813205, Факс: +359 56 813 200

e-mail: [riosvbs@unacs.bg](mailto:riosvbs@unacs.bg)

[www.riosvbs.com](http://www.riosvbs.com)





кръгова площ на 1 хектар без клони за пълнота 1,0 за черен бор при височина 17 м, кръговата площ е 37,6 м<sup>2</sup>/ха, т.е. измерената пълнота е 0.7.

Предлага се възобновителна лесовъдска намеса с интензивност до 25 %.

Подотдел 427:з е култура от черен бор с площ 0,3063 ха, възраст - 40 години; стопански клас: черноборови култури извън района на разпространение /ЧБК/; дървесен състав: черен бор 100%, пълнота 0,9; височина - 13 м; диаметър - 18 см. В имотът е извършено измерване на кръговата площ по метода на Битерлих, при което е определена кръгова площ /G/ - 31 м<sup>2</sup>/ха. По таблицата за кръгова площ на 1 хектар без клони за пълнота 1,0 за черен бор при височина 13 м, кръговата площ е 40,2 м<sup>2</sup>/ха, т.е. измерената пълнота е 0.8.

Предлага се отгледна лесовъдска намеса с интензивност до 20 %.

Поземлен имот с идентификатор 03349.28.259 по КKKP на с. Белеврен, община Средец е с площ 12002 м<sup>2</sup> /1,2002 ха/, попадащ в подотдели 444:г. Обект на горскостопанската програмата са 1,2001 ха попадащи в подотдел 444:г.

Подотдел 444:г е култура от бял бор с площ 1,2001 ха, възраст - 50 години; стопански клас: бялборови култури извън района на разпространение /ББК/; дървесен състав: бял бор 100%, сребролистна липа, цер, мъждрян; пълнота 0,8; височина - 20м.

В имотът е извършено измерване на кръговата площ по метода на Битерлих, при което е определена кръгова площ /G/ - 25,5 м<sup>2</sup>/ха. По таблицата за кръгова площ на 1 хектар без клони за пълнота 1,0 за бял бор при височина 20 м, кръговата площ е 40,3 м<sup>2</sup>/ха, т.е. измерената пълнота е 0.6.

Предлага се отгледна лесовъдска намеса с интензивност до 15 %.

Поземлен имот с идентификатор 03349.39.167 по КKKP на с. Белеврен, община Средец е с площ 7450 м<sup>2</sup> /0,7450 ха/, попадащ в подотдели 426:б. Обект на горскостопанската програмата са 0,7450 ха попадащи в подотдел 426:б.

Подотдел 426:б е култура от бял бор с площ 0,7450, възраст - 50 години; стопански клас: бялборови култури извън района на разпространение /ББК/; дървесен състав: бял бор 100%, цер, блаун; пълнота и склопеност 0,6; височина - 17 м., диаметър - 22 см. Подраст от бял бор 60%, блаун 20%, цер 20%, мъждрян, семенен; възраст 5-10 г., пълнота 0,7; височина - 0.3 м - 1.8м.

В имотът е извършено измерване на кръговата площ по метода на Битерлих, при което е определена кръгова площ /G/ - 22 м<sup>2</sup>/ха. По таблицата за кръгова площ на 1 хектар без клони за пълнота 1,0 за бял бор при височина 17 м, кръговата площ е 37,6 м<sup>2</sup>/ха, т.е. измерената пълнота е 0.6.

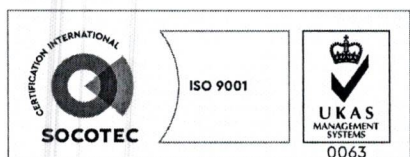
Предлага се отгледна възобновителна лесовъдска намеса с интензивност до 25 %.

Поземлен имот с идентификатор 03349.55.718 по КKKP на с. Белеврен, община Средец е с площ 1 2002 м<sup>2</sup> /1,2002 ха/, попадащ в подотдели 466:в. Обект на горскостопанската програма са 1,2001 ха попадащи в подотдел 466:в.

Подотдел 466:в е култура от черен бор с площ 1,2001, възраст - 35 години; стопански клас: черноборови култури извън района на разпространение /ЧБК/; дървесен състав: черен бор 100%, цер, блаун; об. габър, трепетлика; пълнота 0,9; височина - 11 м; диаметър - 18 см.

В имотът е извършено измерване на кръговата площ по метода на Битерлих, при което е определена кръгова площ /G/ - 33 м<sup>2</sup>/ха. По таблицата за кръгова площ на 1 хектар без клони за пълнота 1,0 за черен бор при височина 11 м, кръговата площ е 37,4 м<sup>2</sup>/ха, т.е. измерената пълнота е 0.9.

Предлага се отгледна лесовъдска намеса с интензивност до 20 %.



гр. Бургас, к-с Лазур, ул. „Перушица“ 67, ет.3, п.к.388  
Тел: +359 56 813205, Факс: +359 56 813 200  
e-mail: [riosvbs@unacs.bg](mailto:riosvbs@unacs.bg)  
[www.riosvbs.com](http://www.riosvbs.com)





Представен е Протокол от 24.06.2022 г. от извършена проверка по документи и на терен от Комисия при РДГ - Бургас на основание § 3, ал.2 и ал.4, т.2 от ПЗР на Наредбата за сечите в горите. Протоколът е утвърден от Директора на РДГ-Бургас. В цитираният по-горе протокол, комисията от РДГ-Бургас предлага, а Директорът на РДГ-Бургас е утвърдил:

Да се разреши възобновителна лесовъдска намеса с интензивност до 25 % в подотдел 427:в на площ 0,5596 ха за поземлен имот с идентификатор 03349.39.170 по КККР на с. Белеврен, община Средец.

Да се разреши отгледна лесовъдска намеса в гъстите групи с интензивност до 10 % в подотдел 427:з на площ 0,3063 ха за поземлен имот с идентификатор 03349.39.170 по КККР на с. Белеврен, община Средец.

Да се разреши възобновителна лесовъдска намеса с интензивност до 25 % в подотдел 426:б на площ 0,7450 ха за поземлен имот с идентификатор 03349.39.167 по КККР на с. Белеврен, община Средец.

Да се разреши отгледна лесовъдска намеса с интензивност до 20 % в подотдел 466:в на площ 1,2001 ха за поземлен имот с идентификатор 03349.55.718 по КККР на с. Белеврен, община Средец.

Да не се разреши отгледна лесовъдска намеса с интензивност до 15 % в подотдел 444:г на площ 1,2001 ха за поземлен имот с идентификатор 03349.28.259 по КККР на с. Белеврен, община Средец.

С горскостопанската програма не са заявени противопожарни и ловностопански мероприятия, както и изграждане на извозни пътища.

***Съобразно изложената информация по-горе и след направена проверка относно местоположението, обхвата и характера на представената горскостопанска програма, предмет на разглеждане по реда на Глава шеста от Закона за опазване на околната среда и Глава втора от Закона за биологичното разнообразие са следните дейности:***

Възобновителна лесовъдска намеса с интензивност до 25 % в подотдел 427:в на площ 0,5596 ха за поземлен имот с идентификатор 03349.39.170 по КККР на с. Белеврен, община Средец.

Отгледна лесовъдска намеса в гъстите групи с интензивност до 10 % в подотдел 427:з на площ 0,3063 ха за поземлен имот с идентификатор 03349.39.170 по КККР на с. Белеврен, община Средец.

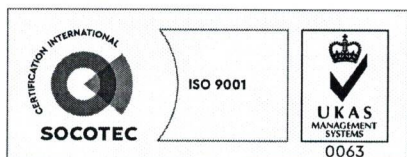
Възобновителна лесовъдска намеса с интензивност до 25 % в подотдел 426:б на площ 0,7450 ха за поземлен имот с идентификатор 03349.39.167 по КККР на с. Белеврен, община Средец.

Отгледна лесовъдска намеса с интензивност до 20 % в подотдел 466:в на площ 1,2001 ха за поземлен имот с идентификатор 03349.55.718 по КККР на с. Белеврен, община Средец.

Поземлени имоти с идентификатори 03349.39.170, 03349.39.167, 03349.55.718 по КККР на с. Белеврен, община Средец са с трайно предназначение на територията „Горска“, начин на трайно ползване (НТП) „Друг вид дървопроизводителна гора“. В горско административно отношение имотите попадат в обхвата на ТП „Държавно горско стопанство Средец“ към ДП „Югоизточно държавно предприятие“.

Предвидените с горскостопанската програма дейности не са свързани с промяна на предназначението и/или начина на трайно ползване на имотите, обект на същата.

Дейностите, свързани с реализацията на ИП, не попадат в позициите на Приложения № 1 и 2, съответно към чл. 92 и чл. 93 от Закона за опазване на околната среда и не подлежат на процедури по реда на Глава шеста от ЗООС (преценяване на необходимостта от извършване на



гр. Бургас, к-с Лазур, ул. „Перушица“ 67, ет.3, п.к.388

Тел: +359 56 813205, Факс: +359 56 813 200

e-mail: [riosvbs@unacs.bg](mailto:riosvbs@unacs.bg)

[www.riosvbs.com](http://www.riosvbs.com)





екологична оценка и/или оценка на въздействието върху околната среда, задължителна екологична оценка и/или задължителна оценка на въздействието върху околната среда).

Поземлени имоти с идентификатори 03349.39.170, 03349.39.167, 03349.55.718 по КККР на с. Белеврен, община Средец не попадат в границите на защитени територии по смисъла на Закона за защитените територии, но **попадат** в границите на защитена зона по смисъла на Закона за биологичното разнообразие (Натура 2000 място) с код BG0000219 „Дервентски възвишения 2“ за опазване на природните местообитания и на дивата флора и фауна по чл. 6, ал. 1, т. 1 и т. 2 от ЗБР, обявена със Заповед № РД-344/31.03.2021 г. (ДВ, бр.55/2021г.) на министъра на околната среда и водите.

След справка с електронната информационна система за Натура 2000 с адрес <http://natura2000int.moew.government.bg/> се установи, че площта, предвидена за реализация на горскостопанската програма, **е отразена** като природно местообитание по чл. 6, ал. 1, т. 1 от ЗБР, включено в предмета на опазване на защитена зона BG0000219 „Дервентски възвишения 2“, както следва:

- В поземлен имот с идентификатор 03349.39.170 по КККР на с. Белеврен, община Средец е идентифицирано природно местообитание 91M0 Балкано-панонски церово-горунови гори с площ на разпространение 0,0006666 ха;

- В поземлен имот с идентификатор 03349.39.167 по КККР на с. Белеврен, община Средец е идентифицирано природно местообитание 91M0 Балкано-панонски церово-горунови гори с площ на разпространение 0,0060594 ха.

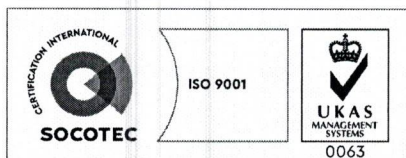
При извършената проверка за допустимост по смисъла на чл.12, ал. 2 и ал.3, във връзка с чл.2, ал.2 от Наредбата за ОС се установи, че реализацията на предвидените с горскостопанската програма дейности е допустима спрямо:

- режимът на защитена зона с код BG0000219 „Дервентски възвишения 2“ за опазване на природните местообитания и на дивата флора и фауна, определен със заповедта за обявяването ѝ.

С оглед гореизложеното, отчитайки местоположението /територията с трайно предназначение: горска/, обема и характера /възобновителна лесовъдска намеса и отгледна лесовъдска намеса/ на заявената програма, при реализацията ѝ **няма вероятност от отрицателно въздействие** върху защитена зона с код BG0000219 „Дервентски възвишения 2“ от мрежата Натура 2000, **по отношение на:**

- пряко или косвено унищожаване, увреждане или фрагментиране на природни местообитания и местообитания на растителни и животински видове, предмет на опазване в защитена зона, тъй като предвидените с горскостопанска програма дейности не са определени като такива повишаващи уязвимостта на зоната и не противоречат на целите и предмета на опазване на зоната. Не се очаква реализацията на програмата да доведе до значително увреждане на природно местообитание 91M0 Балкано-панонски церово-горунови гори, поради характера и продължителността на предвидената лесовъдска намеса;

- трансформация на местообитания на видове, безпокойство или прогонване на видове, предмет на опазване в защитената зона, тъй като с предвидените дейности се засягат косвено незначителни територии от защитената зона, без да се променя структурата и видовия състав на горските насаждения, респективно на горските местообитания. Осъществяването и експлоатацията на програмата няма вероятност за доведе до формиране на значително отрицателно безпокойство вследствие на шум и усилено антропогенно натоварване на видовете, предмет на опазване в защитената зона, тъй като възможните по-значителни шумови



гр. Бургас, к-с Лазур, ул. „Перушица“ 67, ет.3, п.к.388  
Тел: +359 56 813205, Факс: +359 56 813 200  
e-mail: [riosvbs@unacs.bg](mailto:riosvbs@unacs.bg)  
[www.riosvbs.com](http://www.riosvbs.com)





въздействия са с ограничен обхват /основно в обхвата на имотите/, непостоянно /по време на реализацията/ и без значение за видовете, чувствителни към шумово и антропогенно натоварване;

- нарушаване целостта и целите на опазване на защитената зона, тъй като с предвидените дейности не се създават условия и предпоставки за изменение на територии и ключови елементи на околната среда, определящи структурата и естественото функциониране на местообитанията на видовете, предмет на опазване в засегнатата защитена зона, както и за растителните видове, които я характеризират,

- нарушаване кохерентността между съседни защитени зони, тъй като възможните шумови и антропогенни въздействия са локални, временни и обратими и не се очаква да доведат до значително безпокойство върху видовете, предмет на опазване в Натура 2000 място;

- възникване на отрицателен кумулативен ефект върху защитените зони, при реализацията на програмата в комбинация с други в района на въздействие инвестиционни предложения, планове, програми, проекти, предвид физическото състояние на теренът, предмет на разглеждане, местоположението и характерът му.

В тази връзка на основание чл.2, ал.2 от *Наредбата за ОС* Ви уведомявам, че за така заявената програма: „Горскостопанска програма за поземлени имоти с идентификатори 03349.39.170, 03349.39.167, 03349.55.718 по КККР на с. Белеврен, община Средец“ **преценката** на компетентния орган е, че **не е необходимо провеждане на процедура по реда на Глава втора от Наредбата за ОС.**

*Настоящото писмо се отнася само за заявените параметри на гореописаната горскостопанска програма и не отменя необходимостта от получаване на съгласувания или разрешителни, предвидени в други закони и подзаконови нормативни актове.*

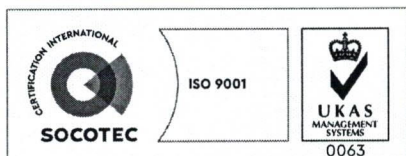
*При всички случаи на промяна в данните посочени в уведомлението или на някое от обстоятелствата, при които е издадено настоящето писмо, възложителят е длъжен да уведоми незабавно РИОСВ-Бургас за промените.*

**ИНЖ. ЗИНКА СТОЙКОВА**

и.д.Директор на РИОСВ-Бургас

Заповед № 419/10.05.2022 г. на

Министъра на околната среда и водите



гр. Бургас, к-с Лазур, ул. „Перушица“ 67, ет.3, п.к.388

Тел: +359 56 813205, Факс:+359 56 813 200

e-mail: [riosvbs@unacs.bg](mailto:riosvbs@unacs.bg)

[www.riosvbs.com](http://www.riosvbs.com)

