



РЕПУБЛИКА БЪЛГАРИЯ

Министерство на околната среда и водите

Регионална инспекция по околната среда и водите - Бургас

ИЗХ. № ПД-1912 (2)

ГР. БУРГАС

19. 07. 2022

ДО

„ЕЛЕКТРОРАЗПРЕДЕЛЕНИЕ ЮГ“ ЕАД

КЕЦ- БУРГАС

УЛ. „АЛЕКСАНДРОВСКА“ № 1

ГР. БУРГАС

на ваш изх. № 36298/22.06.2022 г.

КОПИЕ ДО

ОБЩИНА БУРГАС

Относно: Инвестиционно предложение /ИП/: „Изграждане на кабелна линия НН с 3 броя кабели НН от ТНН на ТП-нов в ПИ с идентификатор 07079.3.2112 по КК на гр. Бургас до ново електромерно табло, монтирано на границата на ПИ с идентификатор 07079.3.2162 по КК на гр. Бургас, УПИ IX-45,46, м.143, по плана на ПЗ „Север“, гр. Бургас“, с възложител: „Електроразпределение Юг“ ЕАД, КЕЦ-Бургас

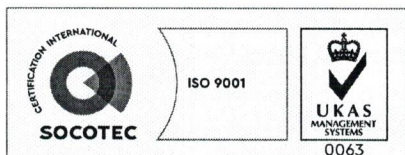
Във връзка с Ваше уведомление с вх. № ПД-1912/22.06.2022 г. в РИОСВ-Бургас за горесцитираното ИП, което приемам като уведомление по чл. 10. ал. 1 от Наредбата за условията и реда за извършване на оценка за съвместимостта на планове, програми, проекти и инвестиционни предложения е предмета и целите на опазване на защитените зони - Наредбата за ОС и допълнително внесена информация с вх. № ПД-1912/29.06.2022 г., на основание чл. ба, т. 2 от същата Наредба, Ви уведомявам за следното:

ИП: „Изграждане на кабелна линия НН с 3 броя кабели НН от ТНН на ТП-нов в ПИ с идентификатор 07079.3.2112 по КК на гр. Бургас до ново електромерно табло, монтирано на границата на ПИ с идентификатор 07079.3.2162 по КК на гр. Бургас, УПИ IX-45,46, м.143, по плана на ПЗ „Север“, гр. Бургас“, попада в обхвата на чл. 2, ал. 2 от Наредбата за ОС.

Директорът на РИОСВ-Бургас е издал следните становища:

– Писмо с изх. № ПД-1315(1)/24.06.2016 г. за ИП: „Изграждане на складова база на два етапа за пакетиране на хранителни стоки и млечни продукти в УПИ XIV-45, 46, масив 143, местност „Мадика“, по плана на гр. Бургас, общ. Бургас“, с което е определил, че ИП не е включено в позициите на Приложения 1 и 2 от Закона за опазване на околната среда /ЗООС/ и не подлежи на регламентираните с Глава шеста от ЗООС процедури по преценяване на необходимостта от извършване на екологична оценка и/или оценка на въздействието върху околната среда, задължителна екологична оценка и/или оценка на въздействието върху околната среда, както и на процедури по реда на Глава втора от Наредбата за Наредбата за ОС;

– Писмо с изх. № ПД-1315(3)/05.02.2021 г. за преработка по време на строителство, изразяваща се във въвеждането на етапност на ИП, с което е определил, че не се счита за изменение смисъла на чл. 93, ал. 1, т.2 от ЗООС и не подлежи на регламентираните с Глава



гр. Бургас, к-с Лазур, ул. „Перушица“ 67, ет.3, п.к.388

Тел: +359 56 813205, Факс: +359 56 813 200

e-mail: riosvbs@unacs.bg

www.riosvbs.com



шеста от Закона процедури по преценяване на необходимостта от извършване на екологична оценка и/или оценка на въздействието върху околната среда, задължителна екологична оценка и/или оценка на въздействието върху околната среда както и на процедури по реда на Глава втора от Наредбата за ОС.

За „Складова база със сградни ВиК отклонения – етапно строителство I-ви етап - халета №1 и №2; II-ри етап - халета № № 3, 4, 5 и 6“ в ПИ с идентификатор 07079.3.2162 по КК на гр. Бургас са налични РС № О-76/05.07.2016 г. и Заповед № 3452/16.12.2020 г. и Заповед за промяна в етапността № 447/17.02/2021 г., издадени от Община Бургас.

С ИП се предвижда изграждане на кабелна линия НН с 3 броя кабели НН от ТНН на ТП-нов в ПИ с идентификатор 07079.3.2112 по КК на гр. Бургас до ново електромерно табло, монтирано на границата на ПИ с идентификатор 07079.3.2162 по КК на гр. Бургас, УПИ IX-45,46, м.143, по плана на ПЗ „Север“, гр. Бургас. Електрозахранването ще се осъществи от нов трафопост, тип БКТП „Лотос“, който ще се изгради в ПИ с ид. 07079.3.2112 по КК на гр.Бургас, по ДП 4420069 до ново електромерно табло, монтирано на имотната границата пред ПИ с ид. 07079.3.2162 по КК на гр. Бургас, в ПЗ „Север“, ще се положи нова кабелна линия, с 3 броя кабели НН, тип NAY2Y 4x185кв.мм. На границата пред ПИ с ид. 07079.3.2162 по КК на гр. Бургас, ще бъде монтирано ново електромерно табло (ЕТ), тип ТЕПО 3ТЧ+9ТТ 150/5А. В ЕТ ще се монтират три трифазни електромера с токови измервателни трансформатори.

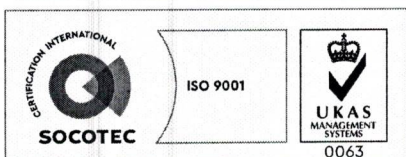
Трасето на кабелната линия ще преминава през имоти с идентификатори по КК на гр. Бургас: 07079.3.2113 /общинска публична собственост, улица/, 07079.3.2822 /общинска публична собственост, улица/, 07079.3.2833 /общинска публична собственост, улица/, 07079.3.1668 /общинска публична собственост, ведомствен път/, 07079.3.2112 /частна собственост, за складова база/. Новопроектираните кабели да бъдат положени свободно в изкопи с размери: 0,8/0,5м. Комуникационно-транспортният достъп до трасето се осъществява по съществуваща улична мрежа. След полагането на кабелите, замерването им и извършването на съответните монтажни работи, изкопите ще бъдат покрити и трамбовани през 30 см, а тротоарните настилки възстановени.

Дейностите, свързани с реализацията на ИП не попадат в позициите на Приложения № 1 и 2, съответно към чл. 92 и чл. 93 от ЗООС и не подлежат на регламентираните с глава шеста от Закона процедури по преценяване на необходимостта от извършване на екологична оценка и/или оценка на въздействието върху околната среда, задължителна екологична оценка и/или оценка на въздействието върху околната среда.

Теренът, предвиден за реализация на ИП, **не попада** в границите на защитени територии по смисъла на Закона за защитените територии и **не попада** в границите на защитена зона, по смисъла на Закона за биологичното разнообразие (Натура 2000 място). Най-близко са разположени следните защитени зони:

- с код BG0000270 „Атанасовско езеро“ за опазване на дивите птици, обявена със Заповед № РД-839/2008 г. (ДВ, бр. 108/2008 г.), изм. и доп. със Заповед № РД-309/31.03.2021 г. за опазване на дивите птици и за опазване на природните местообитания и на дивата флора и фауна (ДВ, бр. 48/08.06.2021г.) и двете на министъра на околната среда и водите;

- с код BG0000273 „Бургаско езеро“ за опазване на дивите птици, обявена със Заповед № РД-769/28.10.2008 г. (обн., ДВ, бр.102/2008 г.), изм. и доп. със Заповед № РД-307/31.03.2021 г. за опазване на дивите птици и за опазване на природните местообитания и на дивата флора и фауна (обн. ДВ, бр.48/08.06.2021 г.) и двете на министъра на околната среда и водите.



гр. Бургас, к-с Лазур, ул. „Перущица“ 67, ет.3, п.к.388
Тел: +359 56 813205, Факс:+359 56 813 200
e-mail: riosvbs@unacs.bg
www.riosvbs.com



С оглед гореизложеното, отчитайки местоположението /територия, извън Натура 2000 място/, обема /дължина на кабелното трасе е 270 м/ и характера /изграждане на кабелна линия / на заявеното ИП, при реализацията му **няма вероятност от отрицателно въздействие** върху най-близко разположените защитени зони с код BG0000270 „Атанасовско езеро” и с код BG0000273 „Бургаско езеро” от мрежата Натура 2000, **по отношение на:**

- пряко или косвено унищожаване, увреждане или фрагментиране на природни местообитания и местообитания на растителни и животински видове, местообитания на видовите птици, предмет на опазване в най-близко разположените защитени зони, тъй като реализацията на ИП не засяга територия на защитена зона;

- трансформация на местообитания на видове, безпокойство или прогонване на видове, предмет на опазване в най-близко разположените защитени зони, тъй като ИП не е свързано с усвояването на допълнителни площи от нея;

- нарушаване целостта и целите на опазване на защитената зона; предвид обема и характера на ИП;

- нарушаване кохерентността между съседни защитени зони, тъй като при реализацията на ИП не е свързана с промяна на начина на трайно ползване на територията, както и с премахване на дървесна и/или храстова растителност;

- предвиденото ИП не предполага възникване на отрицателен кумулативен ефект върху защитената зона, при реализацията му в комбинация с други одобрени в района на въздействие инвестиционни предложения, планове, програми, проекти. Спецификата на ИП не предполага кумулиране с други инвестиционни предложения, планове, програми, проекти.

В тази връзка на основание чл.2, ал.2 от *Наредбата за ОС* Ви уведомявам, че за така заявеното ИП: „Изграждане на кабелна линия НН с 3 броя кабели НН от ТНН на ТП-нов в ПИ с идентификатор 07079.3.2112 по КК на гр. Бургас до ново електромерно табло, монтирано на границата на ПИ с идентификатор 07079.3.2162 по КК на гр. Бургас, УПИ IX-45,46, м.143, по плана на ПЗ „Север“, гр. Бургас“ **преценката** на компетентния орган е, че **не е необходимо провеждане на процедура по реда на Глава втора от Наредбата за ОС.**

След извършена проверка по наличната към момента в РИОСВ-Бургас цифрова информация и модели за разпространение на дюни природни местообитания по Черноморското крайбрежие е установено, че в терена **няма пясъчни дюни**. Настоящото произнасяне по отношение на пясъчните дюни, предвид Заповед № РД-299/29.03.2013 г. на Министъра на околната среда и водите, следва да се счита и като становище по смисъла на §25, ал.3 на Закона за устройството на Черноморското крайбрежие.

Настоящото писмо се отнася само за заявените параметри на ИП и не отменя необходимостта от получаване на съгласувания или разрешителни, предвидени в други закони и подзаконови нормативни актове.

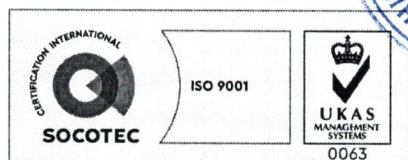
При всички случаи на промяна в параметрите на ИП или на някои от обстоятелствата, при които е издадено настоящото писмо, възложителят е длъжен да уведоми незабавно РИОСВ-Бургас за промените.

ИНЖ. ЗИНКА СТОЙКОВА

и.д. Директор на РИОСВ-Бургас

Заповед № 419/10.05.2022 г. на

Министъра на околната среда и водите



гр. Бургас, ул. „Перущица“ 67, ет.3, п.к.388
* Тел: +359 56 813205, Факс: +359 56 813 200
e-mail: riosvbs@unacs.bg
www.riosvbs.com

