



РЕПУБЛИКА БЪЛГАРИЯ

Министерство на околната среда и водите

Регионална инспекция по околната среда и водите - Бургас

ИЗХ. № ПД-1262(6)

ГР. БУРГАС 15. 07. 2022

ДО

Г-Н ЯНКО ГЕОРГИЕВ

УПРАВИТЕЛ НА

„МЕХАНИЗАЦИЯ И БОРБА С ЕРОЗИЯТА“ ЕООД

ПРОМИШЛЕНА ЗОНА

ГР. АЙТОС ПК 8500

КОПИЕ ДО

Г-Н ВАСИЛ ЕДРЕВ

КМЕТ НА ОБЩИНА АЙТОС

УЛ. „ЦАР ОСВОБОДИТЕЛ“ № 3

ГР. АЙТОС 8500

Г-Н ЯВОР ДИМИТРОВ

ДИРЕКТОР НА БАСЕЙНОВА ДИРЕКЦИЯ „ЧЕРНОМОРСКИ РАЙОН“

УЛ. „АЛ. ДЯКОВИЧ“ № 33

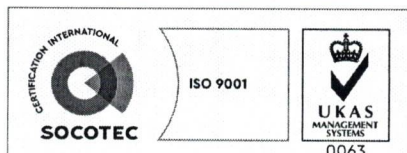
ГР. ВАРНА

Относно: Инвестиционно предложение /ИП/: „Водовземане от подземни води чрез съществуващо водовземно съоръжение – каптиран естествен извор (КЕИ) в поземлен имот 000390 в землището на с. Тополица, община Айтос“, с възложител: „Механизация и борба с ерозията“ ЕООД

Във връзка с Ваше уведомление с вх. № ПД-1262/14.04.2022 г. в РИОСВ-Бургас за горещитираното ИП, което приемам като уведомление по чл. 10. ал. 1 от Наредбата за условията и реда за извършване на оценка за съвместимостта на планове, програми, проекти и инвестиционни предложения е предмета и целите на опазване на защитените зони - Наредбата за ОС и допълнително внесената информация с вх. № ПД-1262/13.05.2022 г., на основание чл. 6а, т. 2 от същата Наредба, Ви уведомявам за следното:

ИП: „Водовземане от подземни води чрез съществуващо водовземно съоръжение – каптиран естествен извор (КЕИ) в поземлен имот 000390 в землището на с. Тополица, община Айтос“, попада в обхвата на чл. 2, ал. 2 от Наредбата за ОС.

Предвижда се водовземане от подземни води, чрез съществуващо съоръжение –КЕИ с цел: други цели – санитарни нужди и поливане на зелени площи на хижа „Мелиоратор“ в имот с номер 000390 (ПИ № 72727.12.44), местност „Жълти хан“, землище на с. Тополица, общ. Айтос, обл. Бургас. Водовземното съоръжение е вписано в Регистъра на водовземните съоръжения за стопански цели с рег. № РКС-КД-11/27.10.2017 г., съгласно чл.118г., ал.3, т.1 от Закона за водите.



гр. Бургас, к-с Лазур, ул. „Перушица“ 67, ет.3, п.к.388

Тел: +359 56 813205, Факс: +359 56 813 200

e-mail: riosvbs@unacs.bg

www.riosvbs.com



Водата от КЕИ се подава към хижата гравитачно. На водопровода от каптирания извор към хижата ще бъде монтиран водомер след получаване на разрешително за водовземане от подземни води, издадено от директора на Басейнова дирекция „Черноморски район“ /БДЧР/. Самото водовземане включва: ползване на вода в рамките на разрешеното, измерване на ползваното водно количество и периодично вземане и изследване на водни проби в съответствие с предписаното в разрешителното.

Водовземането ще се извършва целогодишно. Съгласно обосновката на заявеното водно количество са определени следните параметри на водовземането/водоползването: средноденонощен дебит - 0,006 л/сек, максимален дебит - 0,021 л/сек, годишен воден обем - 201 м³/год.

Направена е консултация съгласно чл. 4а от Наредбата за условията и реда за извършване на оценка на въздействието върху околната среда с БДЧР. Съгласно становище с изх. № 05-10-690(А4)/14.06.2022 г. ИП за водовземане чрез съществуващо водовземно съоръжение е допустимо, защото са изпълнени следните критерии:

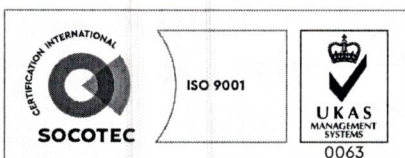
- не се очаква надвишаване на разполагаемите ресурси;
- не се очаква привличане на солени или замърсени води от повърхностни водни тела с по-ниско от добро екологично и/или химично състояние и/или от други подземни водни тела в лошо състояние;
- в района на ИП няма пункт на НИМХ за определяне на естествените ресурси и посоката на потока и не се очаква влияние при на експлоатация на КИ;
- дейностите в ИП не противоречат на мерките за опазване на водите, предвидени в ПУРБ 2016-2021 г.

Дейностите, свързани с реализацията на ИП не попадат в позициите на Приложения № 1 и 2, съответно към чл. 92 и чл. 93 от Закона за опазване на околната среда и не подлежат на процедури по реда на Глава шеста от ЗООС (преценяване на необходимостта от извършване на екологична оценка и/или оценка на въздействието върху околната среда, задължителна екологична оценка и/или задължителна оценка на въздействието върху околната среда).

Теренът, предвиден за реализация на ИП, не попада в границите на защитени територии по смисъла на Закона за защитените територии и не **попада** в границите на защитена зона, по смисъла на Закона за биологичното разнообразие (Натура 2000 място). Най-близко разположената е защитена зона с код BG0000393 „Екокоридор Камчия – Емине“ за опазване на природните местообитания и на дивата флора и фауна по чл.6, ал.1, т.1 и т.2 от ЗБР, обявена със Заповед № РД-335/31.03.2021 г. (ДВ, бр.53/25.06.2021г.) на министъра на околната среда и водите.

Съгласно становище с изх. № 05-10-690(А4)/14.06.2022 г. на Директора на БДЧР, реализацията на ИП е допустима спрямо целита на опазване на околната среда и мерките за постигане на добро състояние на водите, заложили в Плана за управление на речните басейни 2016-2021 г. и в Плана за управление на риска от наводнения 2016-2021 г. на Черноморски район, при спазване на мерки и законовите изисквания, поставени в гореупоменатото становище, копие от което прилагам към настоящото писмо.

С оглед гореизложеното, отчитайки местоположението /територията, извън Натура 2000 място/, обема и характера /водовземане от подземни води, чрез съществуващо съоръжение с други цели/ на заявеното ИП, при реализацията му **няма вероятност от отрицателно въздействие** върху защитена зона с код BG0000393 „Екокоридор Камчия – Емине“ от мрежата Натура 2000, **по отношение на:**



гр. Бургас, к-с Лазур, ул. „Перущица“ 67, ет.3, п.к.388
Тел: +359 56 813205, Факс: +359 56 813 200
e-mail: riosvbs@unacs.bg
www.riosvbs.com



- пряко или косвено унищожаване, увреждане или фрагментиране на природни местообитания и местообитания на растителни и животински видове, предмет на опазване в защитена зона, тъй като теренът, предмет на ИП, е урбанизирана територия, антропогенно повлияна;

- трансформация на местообитания на видове, безпокойство или прогонване на видове, предмет на опазване в защитената зона, тъй като ИП не е свързано с усвояването на допълнителни площи от тях;

- нарушаване целостта и целите на опазване на защитената зона, тъй като и към момента водовземно съоръжение е съществуващо и е каптирано;

- нарушаване кохерентността между съседни защитени зони, тъй като предмет на ИП е водовземане от подземни води, чрез съществуващо съоръжение в границите на естественото дрениране на ресурсите на подземния воден обект. Съгласно становище от БДЧР не се очаква надвишаване на разполагаемите ресурси;

- възникване на отрицателен кумулативен ефект върху защитените зони, при реализацията на ИП в комбинация с други в района на въздействие инвестиционни предложения, планове, програми, проекти, предвид физическото състояние на теренът, предмет на разглеждане, местоположението и характерът му.

В тази връзка на основание чл.2, ал.2 от *Наредбата за ОС* Ви уведомявам, че за така заявеното ИП: „Водовземане от подземни води чрез съществуващо водовземно съоръжение – каптиран естествен извор (КЕИ) в поземлен имот 000390 в землището на с. Тополица, община Айтос“ **преценката** на компетентния орган е, че **не е необходимо провеждане на процедура по реда на Глава втора от Наредбата за ОС.**

В допълнение на гореизложеното обръщам внимание, че следва:

Да се спазват условията, посочени в становището на БДЧР с изх. № 05-10-690(А4)/14.06.2022 г.

Приложение: Становище изх № 05-10-690(А4)/14.06.2022 г. на Директора на БДЧР.

Настоящото писмо се отнася само за заявените параметри на ИП и не отменя необходимостта от получаване на съгласувания или разрешителни, предвидени в други закони и подзаконовни нормативни актове.

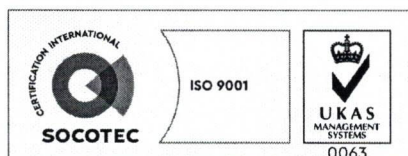
При всички случаи на промяна в параметрите на ИП или на някои от обстоятелствата, при които е издадено настоящото писмо, възложителят е длъжен да уведоми незабавно РИОСВ-Бургас за промените.

ИНЖ. ЗИНКА СТОЙКОВА

и.д. Директор на РИОСВ-Бургас

Заповед № 419/10.05.2022 г. на

Министъра на околната среда и водите



гр. Бургас, к-с Лазур, ул. „Перущица“ 67, ет.3, п.к.388
Тел: +359 56 813205, Факс: +359 56 813 200
e-mail: riosvbs@unacs.bg
www.riosvbs.com

