



РЕПУБЛИКА БЪЛГАРИЯ

Министерство на околната среда и водите

Регионална инспекция по околната среда и водите - Бургас

ИЗХ. № ПД-1785/13)
ГР. БУРГАС 15. 07. 2022

ДО
НИКОЛАЙ МОМЧИЛОВ
ДИМИТЪР МОМЧИЛОВ
ЕЛЕНА МОМЧИЛОВА

С. ТВЪРДИЦА

**КОПИЕ ДО
ОБЩИНА БУРГАС**

Относно: Инвестиционно предложение /ИП/: „Изграждане на масивна ограда в ПИ № 72151.501.114 по КК, УПИ IV-114, кв. 27 по плана на с. Твърдица, община Бургас“, с възложители: Николай Момчилов, Димитър Момчилов и Елена Момчилова

Във връзка с Ваше уведомление с вх. № ПД-1785/09.06.2022 г. в РИОСВ-Бургас за горещитираното ИП, което приемам като уведомление по чл. 10. ал. 1 от Наредбата за условията и реда за извършване на оценка за съвместимостта на планове, програми, проекти и инвестиционни предложения е предмета и целите на опазване на защитените зони - Наредбата за ОС и допълнително внесена информация с вх. № ПД-1785/20.06.2022 г., на основание чл. 6а, т. 2 от същата Наредба, Ви уведомявам за следното:

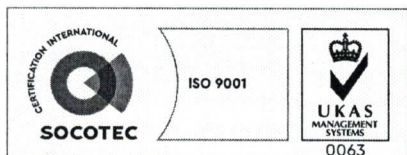
ИП: „Изграждане на масивна ограда в ПИ № 72151.501.114 по КК, УПИ IV-114, кв. 27 по плана на с. Твърдица, община Бургас“, попада в обхвата на чл. 2, ал. 2 от Наредбата за ОС.

Предвижда се изграждане на масивна ограда с височина 2,20 м в УПИ IV-114, кв. 27 по плана на с. Твърдица към имоти 72151.501.277, 72151.501.278 и 72151.501.117. Общата дължина на оградата е 42м.

Дейностите, свързани с реализацията на ИП не попадат в позициите на Приложения № 1 и 2, съответно към чл. 92 и чл. 93 от Закона за опазване на околната среда и не подлежат на процедури по реда на Глава шеста от ЗООС (преценяване на необходимостта от извършване на екологична оценка и/или оценка на въздействието върху околната среда, задължителна екологична оценка и/или задължителна оценка на въздействието върху околната среда).

ПИ № 72151.501.114 по КК, УПИ IV-114, кв. 27 по плана на с. Твърдица, община Бургас е с трайно предназначение на територията: урбанизирана и начин на трайно ползване: ниско застрояване. Общата площ на имота е 918 м².

Теренът, предвиден за реализация на ИП, не попада в границите на защитени територии по смисъла на Закона за защитените територии и в границите на защитени зони по смисъла на Закона за биологичното разнообразие (Натура 2000 места). Най-близко е разположена защитена зона с код BG0000271 „Мандра-Пода“ за опазване на дивите птици, обявена със Заповед № РД-131/10.02.2012 г. (ДВ, бр. 23/2012 г.), изменена и допълнена със



гр. Бургас, к-с Лазур, ул. „Перушица“ 67, ет.3, п.к.388
Тел: +359 56 813205, Факс: +359 56 813 200
e-mail: riosvbs@unacs.bg
www.riosvbs.com



Заповед № РД-308/31.03.2021 г. за опазване на дивите птици и за опазване на природните местообитания и на дивата флора и фауна (ДВ, бр. 48/08.06.2021 г.) и двете на министъра на околната среда и водите.

С оглед гореизложеното, отчитайки местоположението /урбанизирана територия, извън Натура 2000 места/, обема /L= 42 м/ и характера /изграждане на ограда/ на заявеното ИП, при реализацията му **няма вероятност от отрицателно въздействие** върху най-близко разположената ЗЗ „Мандра-Пода” от мрежата Натура 2000, **по отношение на:**

- пряко или косвено унищожаване, увреждане или фрагментиране на местообитания, природни местообитания и местообитания на растителни и животински видове, предмет на опазване в най-близката защитена зона, тъй като разглеждания имот не попада в границите на Екологичната мрежа Натура 2000;

- трансформация на местообитания на видове, безпокойство или прогонване на видове, предмет на опазване в най-близко разположената ЗЗ, тъй като ИП не е свързано с усвояването на допълнителни площи от нея. Теренът, предмет на ИП, е разположен на 0,69 км от границите на зоната, което предполага, че с реализацията на ИП не следва да се очакват промени в структурата и функциите на защитената зона;

- нарушаване целостта и целите на опазване на защитената зона, предвид обема и характера на ИП. След изпълнение на ИП, елементите, характеризиращи структурата на защитените зони, ще останат непроменени;

- нарушаване кохерентността между съседни защитени зони, тъй като реализацията на ИП не е свързана с промяна на начина на трайно ползване на терена. Присъствието на животински видове в изследвания район би имало инцидентен и съвсем случаен характер;

- предвиденото ИП не предполага възникване на отрицателен кумулативен ефект върху защитената зона, при реализацията му в комбинация с други одобрени в района на въздействие инвестиционни предложения, планове, програми, проекти. Спецификата на ИП не предполага кумулиране с други инвестиционни предложения, планове, програми, проекти.

В тази връзка на основание чл.2, ал.2 от *Наредбата за ОС* Ви уведомявам, че за така заявеното ИП: „Изграждане на масивна ограда в ПИ№ 72151.501.114 по КК, УПИ IV-114, кв. 27 по плана на с. Твърдица, община Бургас“ **преценката** на компетентния орган е, че **не е необходимо провеждане на процедура по реда на Глава втора от Наредбата за ОС.**

Настоящото писмо се отнася само за заявените параметри на ИП и не отменя необходимостта от получаване на съгласувания или разрешителни, предвидени в други закони и подзаконови нормативни актове.

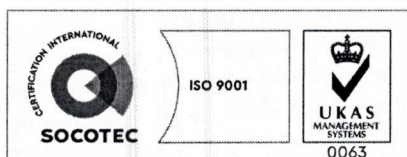

При всички случаи на промяна в параметрите на ИП или на някои от обстоятелствата, при които е издадено настоящото писмо, възложителят е длъжен да уведоми незабавно РИОСВ-Бургас за промените.

ИНЖ. ЗИНКА СТОЙКОВА

и.д. Директор на РИОСВ-Бургас

Заповед № 419/10.05.2022 г. на

Министъра на околната среда и водите



гр. Бургас, к-с Лазур, ул. „Перущица” 67, ет.3, п.к.388

Тел: +359 56 813205, Факс: +359 56 813 200

e-mail: riosvbs@unacs.bg

www.riosvbs.com

