



РЕПУБЛИКА БЪЛГАРИЯ

Министерство на околната среда и водите

Регионална инспекция по околната среда и водите - Бургас

ИЗХ. № ПД-1772 (3)
ГР. БУРГАС

14. 07. 2022

ДО
Г-Н ИВАН АЛЕКСИЕВ
КМЕТ НА ОБЩИНА ПОМОРИЕ
УЛ. „СОЛНА“ № 5
ГР. ПОМОРИЕ

КОПИЕ ДО
Г-Н ЯВОР ДИМИТРОВ
ДИРЕКТОР НА БАСЕЙНОВА ДИРЕКЦИЯ „ЧЕРНОМОРСКИ РАЙОН“
ГР. ВАРНА, УЛ. „АЛ. ДЯКОВИЧ“ № 33

На ваш изх. № 33-01-235/07.06.2022 г.

Относно: Инвестиционно предложение /ИП/: „Основен ремонт на общински път BGS 1144 „Горица-Порой- Път III-906“, от км 0+000 до км 11+782.24, с дължина 11.78 км“, с възложител: Община Поморие

УВАЖАЕМИ ГОСПОДИН АЛЕКСИЕВ,

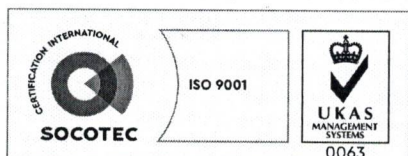
Във връзка с Ваше уведомление с вх. № ПД-1772/08.06.2022 г. в РИОСВ-Бургас за горецитираното ИП, което приемам като уведомление по чл. 10. ал. 1 от Наредбата за условията и реда за извършване на оценка за съвместимостта на планове, програми, проекти и инвестиционни предложения е предмета и целите на опазване на защитените зони - Наредбата за ОС, на основание чл. 6а, т. 2 от същата Наредба, Ви уведомявам за следното:

ИП: „Основен ремонт на общински път BGS 1144 „Горица-Порой- Път III-906“, от км 0+000 до км 11+782.24, с дължина 11.78 км“, попада в обхвата на чл. 2, ал. 2 от Наредбата за ОС.

ИП е свързано с проект за извършване на основен ремонт на общински път BGS 1144 „Горица-Порой- Път III-906“, от км 0+000 до км 11+782.24, с дължина 11.78 км, община Поморие.

Габаритът на предвидения за ремонт участък е проектиран, както следва:

- В участъците, извън населените места от км 0+000 до км 5+785, от км 7+100 до км 8+910 и от км 9+808 до км 11+593 – Габарит Г-8, който включва
 - ширина на платното за движение -2х3.0 м – 6.0 м;
 - банкети с ширина 2х1.00 м.
- В участъците в населените места:



гр. Бургас, к-с Лазур, ул. „Перушица“ 67, ет.3, п.к.388

Тел: +359 56 813205, Факс: +359 56 813 200

e-mail: riosvbs@unacs.bg

www.riosvbs.com



- с. Порой от км 5+785 до км 7+100

Ширина на уличната настилка – между 6.0-7.5 м;

Тротоари с ширина между 2.5 м - 4.0 м. В участъците с нови тротоари, същите са предвидени с ширина 1.5 м.

- с. Гълъбец от км 8+910 до км 9+808;

Ширина на уличната настилка – между 6.0-7.5 м;

Тротоари с ширина между 2.5 м - 3.5 м. В участъците с нови тротоари, същите са предвидени с ширина 1.5 м.

- с. Горица от км 11+593 до км 11+782;

Ширина на уличната настилка – между 6.0-7.0 м;

Тротоари с ширина 1.5 м.

Ремонтът на пътната настилка се предвижда да бъде извършен в обхвата на участъците от км. 0+000 до км 6+165, км 7+025 до км 9+066 и от км 9+750 до км 11+782.24, по два начина:

- Реконструкция, включваща подмяна на съществуващите асфалтови пластове и изграждане на нови асфалтови пластове за основен пласт и покритие – за извън населените места и в участъците в границите на населените места, където има околностно застрояване.
- Рехабилитация, включваща пренастилане с два асфалтови пласта – в границите на населените места, където има околностно застрояване.

С ИП се предвижда изграждане на стабилизирани банкети, както и повърхностно отводняване, като чрез напречен и надлъжен наклон водата ще се отвежда към отводнителните съоръжения, почистване на съществуващите земни окопи и където е необходимо, оформяне на нови земни окопи. С цел функциониране на отводнителната система се предвижда изграждане на един нов тръбен водосток Ф100, при км 7+044. В участъка за ремонт попадат мост над река при км 7+430 и мост над р. Хаджийска при км 9+730, на които се предвижда изграждане на тротоарни блокове и подмяна на ограничителните системи за пътища.

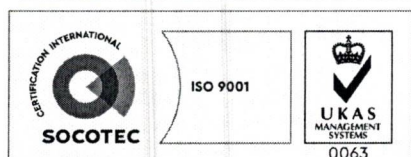
Предвиденият за ремонт участък не обхваща пътните кръстовища с републикански пътища III-906 и III-2058 в началото и края.

Теренът, предвиден за реализация на ИП, не попада в границите на защитени територии по смисъла на Закона за защитените територии, но граничи с природна забележителност (ПЗ) „Корията – вековна дъбова брястова гора“, обявена със Заповед № 3384/08.12.1966 г. на Министерство на горите и горската промишленост (обн. в ДВ, бр. 19/1967 г.), която се намира в северно от с. Гълъбец.

Част от трасето на общински път BGS 1144 „Горица-Порой- Път III-906“, от км 0+000 до км 11+782.24 **попада** в границите на защитена зона, по смисъла на Закона за биологичното разнообразие (Натура 2000 място) с код BG 0000151 «Айтоска планина» за опазване на природните местообитания и на дивата флора и фауна по чл.6, ал.1, т.1 и т.2 от ЗБР, обявена със Заповед № РД-1018/17.12.2020г. (ДВ, бр.17/26.02.2021г.) на министъра на околната среда и водите. При извършената проверка за допустимост по смисъла на чл.12, ал. 2 и ал.3, във връзка с чл.2, ал.2 от Наредбата за ОС се установи, че предвиденото ИП е допустимо спрямо:

-режимът на защитена зона с код BG 0000151 «Айтоска планина» за опазване на природните местообитания и на дивата флора и фауна, определен със заповедта за обявяването ѝ.

На основание чл. 4а, ал.1 от Наредбата за условията и реда за извършване на оценка на въздействието върху околната среда /НУРИОВОС/, РИОСВ-Бургас изпрати представената



гр. Бургас, к-с Лазур, ул. „Перущица“ 67, ет.3, п.к.388
Тел: +359 56 813205, Факс:+359 56 813 200
e-mail: riosvbs@unacs.bg
www.riosvbs.com



документация с вх. № ПД- 1772/08.06.2022 г. за ИП до Басейнова дирекция „Черноморски район“ /БДЧР/.

Съгласно становище с изх. № 05-10-739(А1)/17.06.2022 г. на Директора на БДЧР, реализацията на ИП е допустима спрямо Плана за управление на речните басейни 2016-2021 г. и Плана за управление на риска от наводнения 2016-2021 г., при спазване на мерки и законовите изисквания, поставени в гореупоменатото становище, копие от което прилагам към настоящото писмо.

Посочените по-горе дейности, свързани с реализацията на ИП, не попадат в позициите на Приложения № 1 и 2, съответно към чл. 92 и чл. 93 от Закона за опазване на околната среда и не подлежат на регламентирани с глава шеста от Закона процедури по преценяване на необходимостта от извършване на екологична оценка и/или оценка на въздействието върху околната среда, задължителна екологична оценка и/или оценка на въздействието върху околната среда.

С оглед гореизложеното, отчитайки местоположението /територията, предвидена за реализация на ИП, преминава през селата Порой, Гълъбец и Горица/, обема /дължина на предвидения ремонт е 11.78 км/ и характера /ремонт на общински път/ на заявеното ИП, при реализацията му **няма вероятност от отрицателно въздействие** върху защитена зона код BG 0000151 «Айтоска планина» от мрежата Натура 2000, **по отношение на:**

- пряко или косвено унищожаване, увреждане или фрагментиране на природни местообитания и местообитания на растителни и животински видове, предмет на опазване в защитена зона, тъй като теренът, предмет на ИП, се характеризира с постоянно човешко присъствие;

- трансформация на местообитания на видове, безпокойство или прогонване на видове, предмет на опазване в защитената зона, тъй като ИП не е свързано с усвояването на допълнителни площи от тях;

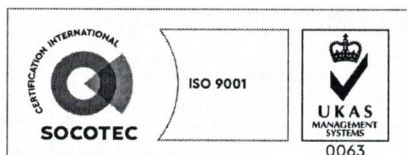
- нарушаване целостта и целите на опазване на защитената зона, тъй като ИП предвижда ремонт на съществуващ общински път. От гореизложеното следва, че теренът не представлява природно местообитание и/или местообитание на видове, предмет на опазване в защитената зона;

- нарушаване кохерентността между съседни защитени зони, тъй като предмет на ИП е основен ремонт, което обхваща изпълнението на ремонтни работи, имащи за цел да възстановят експлоатационното състояние на съществуващ път. Ще се извърши частично възстановяване и/или частична замяна на конструктивни елементи, основни части и съоръжения, както и строително-монтажни работи, с които първоначално вложени, но амортизирани материали и конструктивни елементи се заменят с други;

- възникване на отрицателен кумулативен ефект върху защитените зони, при реализацията на ИП в комбинация с други в района на въздействие инвестиционни предложения, планове, програми, проекти, предвид физическото състояние на теренът, предмет на разглеждане, местоположението и характерът му.

В тази връзка на основание чл.2, ал.2 от *Наредбата за ОС* Ви уведомявам, че за така заявеното ИП: „Основен ремонт на общински път BGS 1144 „Горица-Порой- Път III-906“, от км 0+000 до км 11+782.24, с дължина 11.78 км“ **преценката** на компетентния орган е, че **не е необходимо провеждане на процедура по реда на Глава втора от Наредбата за ОС.**

В допълнение на гореизложеното обръщам внимание, че следва да се спазват следните условия:



гр. Бургас, к-с Лазур, ул. „Перущица“ 67, ет.3, п.к.388
Тел: +359 56 813205, Факс: +359 56 813 200
e-mail: riosvbs@unacs.bg
www.riosvbs.com



1. Възложителят да осигури добра организация и използване на съвременни методи в строителния процес, както и висока степен на контрол на качеството на дейности с цел изкопите да бъдат своевременно обезопасявани, да се предприемат мерки за ограничаване на утъпкване на наличната растителност и засягане на по-бавно подвижна фауна. Съпътстващ работния процес шум и вибрации, които могат да доведат до смущаване нормалния жизнен ритъм на съществуващата фауна, да бъдат сведени до минимум.

2. Дейностите по реализация на ИП следва да се извършва в светлата част на денонощието.

3. Да не се увреждат дърветата в граничещата с пътя територия от природната забележителност.

4. Да не се замърсява с отпадъци (битови и от ремонтните дейности) територията на обекта.

5. При необходимост от временно разполагане на машини и строителни материали до ремонтираното трасе на пътя, да не се разполагат в защитената територия.

6. Да се спазват условията, заложи в становището на БДЧР с изх. № 05-10-739(A1)/17.06.2022 г.,

Приложение: Становище изх. № 05-10-739(A1)/17.06.2022 г. на БДЧР

Настоящото писмо се отнася само за заявените параметри на ИП и не отменя необходимостта от получаване на съгласувания или разрешителни, предвидени в други закони и подзаконови нормативни актове.

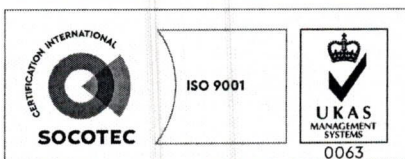
При всички случаи на промяна в параметрите на ИП или на някои от обстоятелствата, при които е издадено настоящото писмо, възложителят е длъжен да уведоми незабавно РИОСВ-Бургас за промените.

ИНЖ. ЗИНКА СТОЙКОВА

и.д. Директор на РИОСВ-Бургас

Заповед № 419/10.05.2022 г. на

Министъра на околната среда и водите



гр. Бургас, к-с Лазур, ул. „Перушица” 67, ет.3, п.к.388
Тел: +359 56 813205, Факс: +359 56 813 200
e-mail: riosvbs@unacs.bg
www.riosvbs.com

