



## РЕПУБЛИКА БЪЛГАРИЯ

Министерство на околната среда и водите

Регионална инспекция по околната среда и водите - Бургас

ИЗХ. № ПД-1787 (1)  
ГР. БУРГАС 13. 07. 2022

ДО

„ЕЛЕКТРОРАЗПРЕДЕЛЕНИЕ ЮГ“ ЕАД, КЕЦ БУРГАС

УЛ. „АЛЕКСАНДРОВСКА“ № 1

ГР. БУРГАС

КОПИЕ ДО

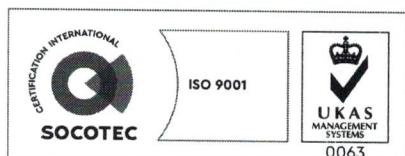
ОБЩИНА БУРГАС

**Относно:** Инвестиционно предложение „Трафопост, тип БКТП 1х800 kVA, 20/0,4 kV в ПИ с идентификатор 07079.3.2112 по КК на гр. Бургас; Кабели 20 kV от нов БКТП до стоманорешетъчен стълб /СРС/ №10 на ВЛ „Калина“ (в ПИ с идентификатор 07079.3.2112); Демонтаж на кабел 20 kV захранващ бетонна разпределителна уредба мерене (БРУМ) 20 kV в ПИ с идентификатор 07079.3.2274 от СРС № 10 на ВЛ „Калина“ и подвеждането му в КРУ 20 kV на БКТП-нов; Кабели НН от БКТП-нов до ново електромерно табло монтирано в сервитута на трафопоста“, с възложител: „Електроразпределение Юг“ ЕАД

Във връзка с внесената от Вас документация с вх. № ПД-1787/2022г. в РИОСВ-Бургас за цитираното инвестиционно предложение, която приемам като уведомление по чл.10, ал.1 от Наредбата за условията и реда за извършване на оценка за съвместимостта на планове, програми, проекти и инвестиционни предложения с предмета и целите на опазване на защитените зони, наричана за краткост Наредбата за ОС и на основание чл. 6а, т. 2 от същата, Ви уведомявам следното:

Инвестиционно предложение „Трафопост, тип БКТП 1х800 kVA, 20/0,4 kV в ПИ с идентификатор 07079.3.2112 по КК на гр. Бургас; Кабели 20 kV от нов БКТП до стоманорешетъчен стълб /СРС/ №10 на ВЛ „Калина“ (в ПИ с идентификатор 07079.3.2112); Демонтаж на кабел 20 kV захранващ бетонна разпределителна уредба мерене (БРУМ) 20 kV в ПИ с идентификатор 07079.3.2274 от СРС № 10 на ВЛ „Калина“ и подвеждането му в КРУ 20 kV на БКТП-нов; Кабели НН от БКТП-нов до ново електромерно табло монтирано в сервитута на трафопоста“ попада в обхвата на чл.2, ал.2 от Наредбата за ОС.

С инвестиционното предложение се предвижда монтаж на нов трафопост, тип БКТП 20/0,4 kV, 1х800 kVA в ПИ с идентификатор 07079.3.2112 по КК на ПЗ Север, гр. Бургас. БКТП е сертифицирано изделие, предназначено за монтаж на 1 брой силов



гр. Бургас, к-с Лазур, ул. „Перушица“ 67, ет.3, п.к.388  
Тел: +359 56 813205, Факс: +359 56 813 200  
e-mail: [riosvbs@unacs.bg](mailto:riosvbs@unacs.bg)  
[www.riosvbs.com](http://www.riosvbs.com)





трансформатор до 800 kVA. Предвижда се от съществуващия СРС № 10 в ПИ с идентификатор 07079.3.2112 в сервитута на съществуващия въздушен електропровод „Тракия“ и „Калина“ (двата електропровода са на една стълбовна линия) да се положи нов кабел 20 kV (КСН), тип NA2XS(F)2Y 3x1x185mm<sup>2</sup> до новия БКТП в ПИ с идентификатор 07079.3.2112, като кабела се присъединява към ВЛ „Калина“. Ще се демонтира съществуващ кабел 20 kV от СРС №10 захранващ БРУМ 20 kV в ПИ с идентификатор 07079.3.2274 от СРС № 10 на ВЛ „Калина“ до съединителни муфи (с.м.) и ще се положи нов кабел 20 kV, тип NA2XS(F)2Y 3x1x185mm<sup>2</sup> от с.м. до КРУ 20 kV на БКТП-нов. Формират се нови кабелни линии 20kV:

- СРС №10 на ВЛ „Калина“ - нов БКТП;
- с.м. на КСН (от БРУМ „Сидоренко“) - нов БКТП.

Кабелите СН се полагат в изкоп 0,4/0,8 м (ш/д) в ПИ с идентификатор 07079.3.2113 по КК на гр. Бургас.

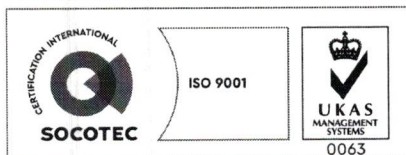
Предвижда се също от табло ниско напрежение /ТНН/ на БКТП в ПИ с идентификатор 07079.3.2112 да се изтегли нова кабелна линия с 3 бр. кабели 1 kV, тип NAY2Y-J 4x185mm<sup>2</sup>, до ново електромерно табло, тип ТЕПО 1Т+3ТТ 600/5 А, монтирано в сервитута на БКТП в УПИ I-2112, кв. 61 по плана на ПЗ Север за ел.захранване на обект в същия имот. Кабелите НН се полагат в изкоп 0,6/0,8 м (ш/д) в сервитута на БКТП в ПИ с идентификатор 07079.3.2112 по КК на гр. Бургас.

За обекта на захранване Директорът на РИОСВ-Бургас е издал писмо с изх. № ПД-1378/11.08.2020 г., с което е определил, че инвестиционно предложение „Изграждане на производствено-складова база за метални изделия в ПИ с идентификатор 07079.3.2112 по КК на град Бургас, община Бургас /УПИ I-2112, кв. 61 по плана на ПЗ „Север“, гр. Бургас/“ не подлежи на процедури по реда на Глава шеста от ЗООС, както и на процедури по реда на Глава втора от Наредбата за ОС. За същото има издадено Разрешение за строеж № О-125/12.11.20 г от Община Бургас.

Посочените по-горе дейности, свързани с реализация на настоящото инвестиционно предложение не попадат в позициите на Приложения № 1 и № 2, съответно към чл. 92 и чл. 93 от Закона за опазване на околната среда (ЗООС) и не подлежат на регламентираните с Глава шеста от ЗООС процедури по преценяване на необходимостта от извършване на екологична оценка и/или оценка на въздействието върху околната среда, задължителна екологична оценка и/или оценка на въздействието върху околната среда.

Имотитеи трасетата на кабели не попадат в границите на защитени територии, по смисъла на Закона за защитените територии и не попадат в границите на защитени зони, определени по реда на Закона за биологичното разнообразие (Натура 2000). Най-близо (на 1,52 км) е разположена защитена зона BG0000270 „Атанасовско езеро“ за опазване на дивите птици, обявена със Заповед № РД-839/2008г. (ДВ, бр. 108/2008г.), изменена и допълнена със Заповед № РД-309/31.03.2021г. за опазване на дивите птици и за опазване на природните местообитания и на дивата флора и фауна (ДВ, бр. 48/08.06.2021г.) и двете на министъра на околната среда и водите. На имо

Предвид гореизложеното, отчитайки местоположението на имотите, трасетата на кабели и характера на инвестиционното предложение, считам че при реализацията му няма вероятност от значително отрицателно въздействие върху посочената по-горе, най-близо разположена защитена зона. В тази връзка на основание чл.2, ал.2 от



гр. Бургас, к-с Лазур, ул. „Перушица“ 67, ет.3, п.к.388  
Тел: +359 56 813205, Факс: +359 56 813 200  
e-mail: [riosvbs@unacs.bg](mailto:riosvbs@unacs.bg)  
[www.riosvbs.com](http://www.riosvbs.com)



Наредбата за ОС Ви уведомявам, че преценката на компетентния орган е, че **не е необходимо провеждане на процедура по реда на Глава втора от Наредбата за ОС.**

След извършена проверка по наличната към момента в РИОСВ-Бургас цифрова информация и модели за разпространение на дюнни природни местообитания по Черноморското крайбрежие е установено, **че имотите и трасетата не се засяга площ с характеристика на пясъчни дюни.** Настоящото становище по отношение на пясъчните дюни, предвид Заповед № РД-299/29.03.2013г. на Министъра на околната среда и водите, следва да се счита и като становище по смисъла на §25, ал.3 на Закона за устройство на Черноморското крайбрежие.

*Настоящото писмо се отнася само за заявените параметри на инвестиционното предложение и не отменя необходимостта от получаване на съгласувания или разрешителни, предвидени в други закони и подзаконови нормативни актове.*

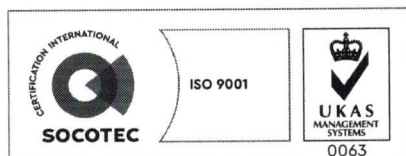
*При всички случаи на промяна в параметрите на инвестиционното предложение или на някои от обстоятелствата, при които е издадено настоящото писмо възложителят е длъжен да уведоми незабавно РИОСВ-Бургас за промените.*

**ИНЖ. ЗИНКА СТОЙКОВА**

и.д. Директор на РИОСВ – Бургас

Заповед № 419/10.05.2022г.

на Министъра на околната среда и водите



гр. Бургас, к-с Лазур, ул. „Перушица” 67, ет.3, п.к.388

Тел: +359 56 813205, Факс: +359 56 813 200

e-mail: [riosvbs@unacs.bg](mailto:riosvbs@unacs.bg)

[www.riosvbs.com](http://www.riosvbs.com)

