



РЕПУБЛИКА БЪЛГАРИЯ

Министерство на околната среда и водите

Регионална инспекция по околната среда и водите - Бургас

Изх. № ПД-1644/22

гр. Бургас

24.06.2022

ДО:

„САКАРСКА ЗЕМЯ“ ООД

чрез пълномощник „ЗАГОРА ФОРЕСТ“ ООД

ГР. СТАРА ЗАГОРА, УЛ. „РАЙНА КНЯГИНЯ“ ЕТ. 4, АП. 35

КОПИЕ

РДГ-БУРГАС

Относно: „Горскостопанска програма за ПИ с идентификатори 03349.41.110, 03349.42.20, 03349.58.15 и 03349.63.23, землище на с. Белеврен, Община Средец в териториалния обхват на ТП „ДГС Средец“, собственост на „САКАРСКА ЗЕМЯ“ ООД

Във връзка с внесената документация/уведомление с вх. № ПД-1644/2022г. на РИОСВ – Бургас за горечитираната горскостопанска програма, на основание чл.6а, т.2 от Наредба за условията и реда за извършване на оценка за съвместимостта на планове, програми, проекти и инвестиционни предложения с предмета и целите на опазване на защитените зони (Наредбата за ОС, обн., ДВ, бр.73 от 11.09.2007г., изм. и доп.), Ви уведомявам следното:

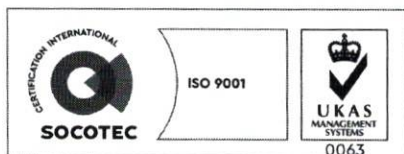
Представената „Горскостопанска програма за ПИ с идентификатори 03349.41.110, 03349.42.20, 03349.58.15 и 03349.63.23, землище на с. Белеврен, Община Средец в териториалния обхват на ТП „ДГС Средец“ попада в обхвата на чл.2, ал.2 от Наредбата за ОС.

За горскостопанската програма са представени: обяснителна записка (в която е отразено, че за ПИ с идентификатор 03349.42.20, попадащ в част от подотдел 425 „б“, 425 „и“ и 425 /2/ и ПИ с идентификатор 03349.58.15, попадащ в част от подотдел 477 „и“ не се предвижда лесовъдско ползване) и Протокол от извършена проверка по документи и на терен от Комисия по ал. 7, чл. 52 от Наредба № 8/2011г. за сечите в горите с дата 25.05.2022г., в който е описана таксационната характеристика и предвижданията за подотдели, както следва:

Горскостопанската програма се отнася за:

ПИ с идентификатор 03349.41.110 е с обща площ 8 дка, попадащ в подотдел 438 „о“ (стар подотдел 438 „м“). **Предмет на програмата е цялата площ на имота.**

Подотдел 438 „о“ (стар подотдел 438 „м“) представлява култура от черен бор, с площ 8 дка; стопански клас – черборови култури; дървесен състав: черен бор 70 %, бял бор 30 %, чер, блаун, едрolistна липа; възраст 45 г; неравномерен строеж; пълнота



гр. Бургас, к-с Лазур, ул. „Перущица“ 67, ет.3, п.к.388

Тел: +359 56 813205, Факс: +359 56 813 200

e-mail: riosvbs@unacs.bg

www.riosvbs.com



0,8 (0,7-1,0); височина –14 м, 16 м; диаметър 24 см, 26 см. Комисията е установила наличие на единични сухи паднали дървета в североизточния край на подотдела на площ 250 кв. м и е възможно образуване на санитарно петно. **Одобрена** е отгледна лесовъдска намеса в гъстите групи с интензивност 15 % в подотдел 438 „о“ (стар подотдел 438 „м“) на площ 0,8 ха за имот № 03349.41.110.

ПИ с идентификатор 03349.63.23 е с обща площ 3,549 дка, попадащ в подотдел 463 „о“ (стар подотдел 463 „л“). **Предмет на програмата е цялата площ на имота.**

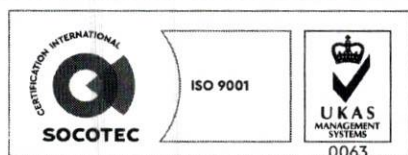
Подотдел 463 „о“ (стар подотдел 463 „л“) представлява култура от черен бор, с площ 3,5 дка; стопански клас бялборови култури; дървесен състав: бял бор 80 %, габър 10%, цер, благун, бук; възраст 45 г; равномерен строеж; пълнота 0,9; височина –18 м, 15 м, 16 м; диаметър 30 см, 18 см, 24 см. Комисията е одобрила **отгледна лесовъдска намеса в гъстите групи с интензивност 20 % в подотдел 463 „о“ (стар подотдел 463 „л“) на площ 0,35 ха за имот № 03349.63.23.**

Предвидените дейности по реализация на представената програма не могат да бъдат отнесени към никоя от позициите на Приложение №1 и №2 на Закона за опазване на околната среда и не подлежат на регламентираните с Глава шеста от Закона процедури по преценяване на необходимостта от извършване на екологична оценка и/или оценка на въздействието върху околната среда, задължителна екологична оценка и/или оценка на въздействието върху околната среда.

ПИ с идентификатори 03349.41.110 и 03349.63.23, землище на с. Белеврен, Община Средец **не попадат** в границите на защитена територия по смисъла на Закона за защитените територии. **Попадат** в границите на защитена зона, определена по реда на Закона за биологичното разнообразие (Натура 2000) - BG0000219 ”Дервентски възвишения 2” за опазване на природните местообитания и на дивата флора и фауна, обявена със Заповед №РД-344/31.03.2021г. на министъра на околната среда и водите (ДВ, бр. 55/02.07.2021 г.). При извършената проверка за допустимост по реда на чл. 12 във връзка с чл. 2, ал. 2 от Наредбата за ОС се установи, че реализацията на предвидените с програмата дейности са допустими с режима на защитената зона, определен със заповедта за обявяването ѝ.

След справка с информационната система за Натура 2000, поместена на сайта на Министерство на околната среда и водите (адрес <http://natura2000.moew.government.bg/>), се установи, че в разглежданите имоти не е констатирано наличие на природно местообитание, предмет на опазване в защитена зона BG0000219 „Дервентски възвишения 2”.

С оглед гореизложеното, отчитайки, че лесовъдските мероприятия ще се извършват в иглолистни култури, които не представлява природно местообитание от предмета на опазване на защитена зона BG0000219 „Дервентски възвишения 2”, считам че при реализиране на горскостопанската програма няма вероятност от увреждане на природни местообитания и местообитания на видове, както и от нарушаване или прекъсване на биокоридорни връзки от значение за видовете, включени в предмета на опазване на защитената зона в обхвата на програмата. Кратката продължителност на дейностите няма да доведе до значително безпокойство на видовете или до намаляване на числеността им.



гр. Бургас, к-с Лазур, ул. „Перушица” 67, ет.3, п.к.388
Тел: +359 56 813205, Факс: +359 56 813 200
e-mail: riosvbs@unacs.bg
www.riosvbs.com



Предвид описаните мотиви, считам че при реализацията на конкретната програма, няма вероятност от значително отрицателно въздействие върху защитена зона BG0000219 „Дервентски възвишения 2”.

В тази връзка на основание чл.2, ал.2 от Наредбата за ОС Ви уведомявам, че за: „Горскостопанска програма за ПИ с идентификатори 03349.41.110, 03349.42.20, 03349.58.15 и 03349.63.23, землище на с. Белеврен, Община Средец в териториалния обхват на ТП „ДГС Средец”, преценката на компетентния орган е, че **не е необходимо провеждане на процедура по реда на Глава втора от Наредбата за ОС.**

Настоящото писмо се отнася само за заявените параметри на програмата и не отменя необходимостта от получаване на съгласувания или разрешителни, предвидени в други закони и подзаконови нормативни актове.


При всички случаи на промяна в параметрите на програмата или на някои от обстоятелствата, при които е издадено настоящото становище, възложителят е длъжен да уведоми незабавно РИОСВ-Бургас за промените.

ИНЖ. ЗИНКА СТОЙКОВА

и.д. Директор на РИОСВ – Бургас

Заповед № 419/10.05.2022г.

на Министъра на околната среда и водите



гр. Бургас, к-с Лазур, ул. „Перушица” 67, ет.3, п.к.388
Тел: +359 56 813205, Факс: +359 56 813 200
e-mail: riosvbs@unacs.bg
www.riosvbs.com

