



## РЕПУБЛИКА БЪЛГАРИЯ

### Министерство на околната среда и водите

#### Регионална инспекция по околната среда и водите - Бургас

Изм. № ПД-1518 (2)

ГР. БУРГАС

24. 06. 2022

ДО:

**НАСЛЕДНИЦИТЕ НА КОНСТАНТИН НИЗАМОВ**

**чрез пълномощник: ИНЖ. СТЕФАН ВОЙНОВ**

**ГР. ПРИМОРСКО**

**КОПИЕ**

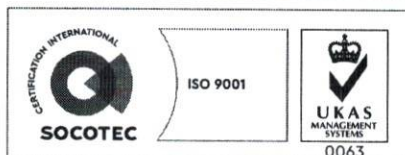
**РДГ-БУРГАС**

**Относно:** "Горскостопанска програма за ПИ с идентификатори 87655.56.4, 87655.57.25 и 87655.57.33 в землището на с. Ясна Поляна, община Приморско в териториалния обхват на ТП "ДГС Ново Паничарево", собственост на Наследниците на Константин Низамов

Във връзка с внесената документация/уведомление с вх. № ПД-1518/2022г. на РИОСВ – Бургас за горецитираната горскостопанска програма, на основание чл.6а, т.2 от Наредба за условията и реда за извършване на оценка за съвместимостта на планове, програми, проекти и инвестиционни предложения с предмета и целите на опазване на защитените зони (Наредбата за ОС, обн., ДВ, бр.73 от 11.09.2007г., изм. и доп.), Ви уведомявам следното:

"Горскостопанска програма за ПИ с идентификатори 87655.56.4, 87655.57.25 и 87655.57.33 в землището на с. Ясна Поляна, община Приморско в териториалния обхват на ТП "ДГС Ново Паничарево" попада в обхвата на чл.2, ал.2 от Наредбата за ОС.

За горскостопанската програма са приложени обяснителна записка изготвена от лизензиран лесовъд и Протокол от извършена проверка по документи и на терен от Комисия по ал. 7, чл. 52 от Наредба № 8/2011г. за сечите в горите, с дата 13.05.2022г. В протокола издаден от РДГ-Бургас е описано, че ГСП се отнася за ПИ с ид. 87655.56.4, попадащ в част от подотдел 151 „з“, ПИ с ид. 87655.57.25, попадащ в част от подотдели 151 „з“ и 151 /2/ и ПИ с ид. 87655.57.33, попадащ в част от подотдели 151 „г“ и 151 „д“ и в част от подотдели 152 „л“ и 152 „м“. След проверка комисията е установила, че подотдел 151 „з“, част от който попада в ПИ с ид. 87655.56.4 и ПИ с ид. 87655.57.25 и подотдел 151 „г“, част от който попада в ПИ с ид. 87655.57.33, представляват смесени и издънкови насаждения, с основен дървесен състав благуна, източен горун и източен бук на възраст 150г. За тези подотдели Комисията **не разрешава** извеждането на сеч, поради ниска пълнота и склопеност, както и липса на естествено възобновяване в подотдел 151 „з“ за имоти №№ 87655.56.4 и 87655.57.25 и поради недостигната възраст за извеждане на възобновителна лесовъдска намеса в подотдел 151 „г“ за ПИ с ид. 87655.57.33.



гр. Бургас, к-с Лазур, ул. „Перушица“ 67, ет.3, п.к.388

Тел: +359 56 813205, Факс: +359 56 813 200

e-mail: [riosvbs@unacs.bg](mailto:riosvbs@unacs.bg)

[www.riosvbs.com](http://www.riosvbs.com)





Предмет на настоящата горскостопанска програма **остава единствено** ПИ с ид. 87655.57.33, попадащ в част от подотдели 152 „л“ и 152 „м“. В протокола е описана таксационната характеристика и предвижданията за подотделите, както следва:

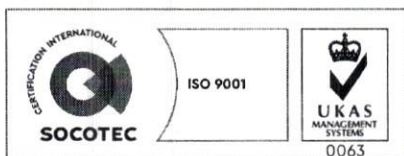
Подотдел 152 „л“ е смесено насаждение с площ 3,398 дка, възраст 150 г; стопански клас Източнорунув Високобонитетен (ИзгорВ); дървесен състав: източен горун 70%, благун 30%, брекина; семенен-естествен; пълнота и склопеност – 0,6 (0,5-0,8); строеж неравномерен; височина 24 м; диаметър 38 см. Подлес от мъждрян 80%, келяв габър 20%, рускус; семенен-естествен; възраст 30г, пълнота 0,4; височина 12 м, 10 м. Подрост от източен горун 60%, благун 40%, мъждрян; семенен-естествен; възраст 10г; пълнота 0,3, височина 0,2 м, 1м. Предложена е възобновителна лесовъдска намеса с интензивност до 25% и изсичане на подлеса. След проверка на терен Комисията **не разрешава** извеждането на възобновителна лесовъдска намеса с интензивност 25%, поради ниска пълнота и склопеност, както и липса на естествено възобновяване. **Одобрява** само изсичане на подлеса в подотдел 152 „л“ на площ 3,398 дка за ПИ с ид. 87655.57.33.

Подотдел 152 „м“ е смесено насаждение с площ 6,172 дка; (**надлесен етаж**) възраст 160г; стопански клас Източнорунув Средно и Нискобонитетен (ИзгорСрН); дървесен състав: източен горун, източен бук; семенен-естествен; височина 20 м; (**основен дървостой**) източен горун 70%, благун 20%, източен бук 10%; възраст 75г.; пълнота 0,7; строеж равномерен; височина 16 м; диаметър 18 см, 16 см. Подлес от келяв габър 80%, мъждрян 20%; възраст 70г., пълнота 0,3; височина 4 м. Подрост от източен горун 60%, благун 40%, мъждрян; семенен-естествен; възраст 10г; пълнота 0,3, височина 0,2 м, 1,0 м. Предложена е отгледна лесовъдска намеса с интензивност до 25%. След проверка на терен Комисията **не разрешава** извеждането на отгледна лесовъдска намеса с интензивност 25%, поради недостатъчна пълнота. **Одобрява** само изсичане на подлеса в подотдел 152 „м“ на площ 6,172 дка за ПИ с ид. 87655.57.33.

Предвидените дейности по реализация на представената програма не могат да бъдат отнесени към никоя от позициите на Приложение №1 и №2 на Закона за опазване на околната среда и не подлежат на регламентираните с Глава шеста от Закона процедури по преценяване на необходимостта от извършване на екологична оценка и/или оценка на въздействието върху околната среда, задължителна екологична оценка и/или оценка на въздействието върху околната среда.

ПИ с ид. 87655.57.33, попадащ в част от подотдели 152 „л“ и 152 „м“, землище на с. Ясна Поляна, община Приморско, предмет на горскостопанската програма не попада в границите на защитена територия по смисъла на Закона за защитените територии. **Попада** в границите на защитена зона (Натура 2000) по смисъла на Закона за биологичното разнообразие - BG0000208 „Босна“ за опазване на природните местообитания и на дивата флора и фауна, обявена със Заповед №1013/17.12.2020г. на министъра на околната среда и водите (ДВ, бр. 13/16.02.2021г.). При извършената проверка за допустимост по реда на чл. 12 във връзка с чл. 2, ал. 2 от Наредбата за ОС се установи, че реализацията на предвидените с програмата дейности са допустими с режима на защитената зона, определен със заповедта за обявяването ѝ.

След справка с информационната система за Натура 2000, поместена на сайта на Министерство на околната среда и водите (адрес <http://natura2000.moew.government.bg/>), се установи, че в част от подотдели 152 „л“ и 152 „м“, е картирано, природно местообитание



гр. Бургас, к-с Лазур, ул. „Перушица“ 67, ет.3, п.к.388  
Тел: +359 56 813205, Факс: +359 56 813 200  
e-mail: [riosvbs@unacs.bg](mailto:riosvbs@unacs.bg)  
[www.riosvbs.com](http://www.riosvbs.com)





91M0 „Балкано-панонски церово-горунови гори“, от предмета на опазване на защитена зона BG0000208 „Босна“ за опазване на природните местообитания и на дивата флора и фауна.

С оглед гореизложеното, отчитайки, че лесовъдските мероприятия, са свързани само с изсичане на подлеса в разглежданите подотдели 152 „л“ и 152 „м“, в които е наличен подраст от източен горун и благун, доминантни в състава на природно местообитание 91M0 „Балкано-панонски церово-горунови гори“, съответно след мероприятиято, ще се запази съставът и съотношението на основния дървостой и факта, че с изсичането на подлеса ще се даде път на развитие на наличния подраст, считам че при реализиране на горскостопанската програма няма вероятност от унищожаване и/или увреждане в значителна степен на природни местообитания и местообитания на видове. След извеждане на сечта ще се запази естествената първична горска обстановка и формираната биосфера в съответните насаждения.

Предвид описаните мотиви, считам че при реализацията на конкретната програма, няма вероятност от значително отрицателно въздействие върху защитена зона BG0000208 „Босна“.

В тази връзка на основание чл.2, ал.2 от Наредбата за ОС Ви уведомявам, че за: „Горскостопанска програма за ПИ с идентификатори 87655.56.4, 87655.57.25 и 87655.57.33 в землището на с. Ясна Поляна, община Приморско в териториалния обхват на ТП „ДГС Ново Паничарево“, преценката на компетентния орган е, **че не е необходимо провеждане на процедура по реда на Глава втора от Наредбата за ОС.**

**Обръщам Ви внимание, че с настоящото писмо се съгласува само извеждането на лесовъдски мероприятия (изсичане на подлеса) в ПИ с ид. 87655.57.33, попадащ в част от подотдели 152 „л“ и 152 „м“, одобрени с Протокол с дата 13.05.2022г., издаден от РДГ-Бургас.**


*Настоящото писмо се отнася само за заявените параметри на програмата и не отменя необходимостта от получаване на съгласувания или разрешителни, предвидени в други закони и подзаконовни нормативни актове.*

*При всички случаи на промяна в параметрите на програмата или на някои от обстоятелствата, при които е издадено настоящото становище, възложителят е длъжен да уведоми незабавно РИОСВ-Бургас за промените.*

**ИНЖ. ЗИНКА СТОЙКОВА**

и.д. Директор на РИОСВ – Бургас  
Заповед № 419/10.05.2022г.

на Министъра на околната среда и водите



гр. Бургас, к-с Лазур, ул. „Перушица“ 67, ет.3, п.к.388  
Тел: +359 56 813205, Факс: +359 56 813 200  
e-mail: [riosvbs@unacs.bg](mailto:riosvbs@unacs.bg)  
[www.riosvbs.com](http://www.riosvbs.com)

