



# РЕПУБЛИКА БЪЛГАРИЯ

Министерство на околната среда и водите

Регионална инспекция по околната среда и водите - Бургас

ИЗХ. № ПД-1683 -11/

17. 06. 2022

ГР. БУРГАС

ДО

„ЕЛЕКТРОРАЗПРЕДЕЛЕНИЕ ЮГ“ ЕАД

КЕЦ БУРГАС

УЛ. „АЛЕКСАНДРОВСКА“ № 1

ГР. БУРГАС

КОПИЕ ДО

ОБЩИНА БУРГАС

Относно: Инвестиционно предложение /ИП/: „Изграждане на кабелна линия 1kV от съществуващ кабелен разпределителен шкаф, монтиран на ул. „Емона“ №23 до ново електромерно табло, монтирано в имот с идентификатор 07079.820.284 по КК на гр. Бургас за захранване на жилищна сграда в същия имот“, с възложител: „Електроразпределение Юг“ ЕАД, КЕЦ Бургас

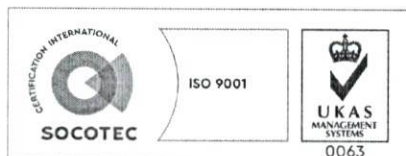
Във връзка с Ваше уведомление с вх. № ПД-1683/2022 г. в РИОСВ-Бургас за горесцитираното ИП, което приемам като уведомление по чл. 10. ал. 1 от Наредбата за условията и реда за извършване на оценка за съвместимостта на планове, програми, проекти и инвестиционни предложения е предмета и целите на опазване на защитените зони - Наредбата за ОС, на основание чл. 6а, т. 2 от същата Наредба, Ви уведомявам за следното:

ИП: „Изграждане на кабелна линия 1kV от съществуващ кабелен разпределителен шкаф, монтиран на ул. „Емона“ №23 до ново електромерно табло, монтирано в имот с идентификатор 07079.820.284 по КК на гр. Бургас за захранване на жилищна сграда в същия имот“, попада в обхвата на чл. 2, ал. 2 от Наредбата за ОС.

Директорът на РИОСВ-Бургас издал следните документи:

- Писмо с изх. № ПД-653(2)/04.04.2018 г., за ИП „Изграждане на една жилищна сграда в ПИ с идентификатор 07079.820.284 по КК на гр. Бургас, общ. Бургас“, с възложители: Тихомир Богоев и Дочка Богоева, което е определил, че дейностите, свързани с реализацията на инвестиционното предложениене попадат в позициите на Приложения № 1 и 2, съответно към чл. 92 и чл. 93 от Закона за опазване на околната среда и не подлежат на регламентираните с глава шеста от Закона процедури по преценяване на необходимостта от извършване на екологична оценка и/или оценка на въздействието върху околната среда, задължителна екологична оценка и/или оценка на въздействието върху околната среда, както и на процедури по реда на Глава втора от Наредбата за ОС;

- Писмо с изх. № ПД-653(5)/06.07.2018 г., за „Изменение на ПУП-ПРЗ за ПИ с идентификатор 07079.820.284 по КК на гр. Бургас, общ. Бургас, с цел промяна на градоустройствените показатели“, с възложители: Тихомир Богоев и Дочка Богоева, с което е определил, че предложеният план не очертава рамката на бъдещо развитие на инвестиционни



гр. Бургас, к-с Лазур, ул. „Перушица“ 67, ет.3, п.к.388

Тел: +359 56 813205, Факс: +359 56 813 200

e-mail: [riosvbs@unacs.bg](mailto:riosvbs@unacs.bg)

[www.riosvbs.com](http://www.riosvbs.com)





предложения, които попадат в позициите на Приложения № 1 и 2, съответно към чл. 92 и чл. 93 от Закона за опазване на околната среда и не подлежи на регламентираните с глава шеста от Закона процедури по преценяване на необходимостта от извършване на екологична оценка и/или оценка на въздействието върху околната среда, задължителна екологична оценка и/или задължителна оценка на въздействието върху околната среда, както и на процедури по реда на Глава втора от Наредбата за ОС.

С настоящото инвестиционното предложение се състои в изграждане на кабелна линия 1kV от съществуващ кабелен разпределителен шкаф, монтиран на ул. „Емона“ №23 до ново електромерно табло, монтирано в имот с идентификатор 07079.820.284 по КК на гр. Бургас за захранване на жилищна сграда в същия имот. Предвижда се от съществуващ кабелен разпределителен шкаф (КРШ), монтиран на ул. „Емона“ №23 да се изтегли нова кабелна линия ниско напрежение (НН), тип NAY2Y- J 4x95 mm<sup>2</sup> до електромерно табло, тип ТЕПО 18М2Т в ПИ с идентификатор 07079.820.284 по КККР на гр. Бургас, кв. „Сарафово“, ул. „Емона“ №21, за захранване на обект в същия имот. Новомонтираното електромерно табло ще се заземи по БДС.

Кабелът ще се положи в изкоп с размери: 0,4/0,8 м, под тротоарна настилка по ул. „Емона“, ще се изтегли в PVC тръби при пресичане на подходи за гаражи на улкицата в изкоп с размери: 0,4/0,7 м до новомонтираното електромерно табло в ПИ с идентификатор 07079.617.66 по КККР. По цялата дължина на кабела се полага поцинкована стоманена шина 40/4 мм. Трасето на кабела ще преминава през имоти по КККР на гр. Бургас: 07079.820.921 - ул. „Емона“ - НТП „за второстепенна улица“ и 07079.820.284 - НТП „за жилищни нужди“.

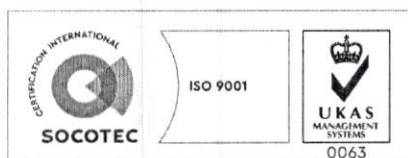
Дейностите, свързани с реализацията на инвестиционно предложение не попадат в позициите на Приложения № 1 и 2, съответно към чл. 92 и чл. 93 от Закона за опазване на околната среда и не подлежат на регламентираните с глава шеста от Закона процедури по преценяване на необходимостта от извършване на екологична оценка и/или оценка на въздействието върху околната среда, задължителна екологична оценка и/или оценка на въздействието върху околната среда.

Теренът, предвиден за реализация на ИП не попадат в границите на защитени територии по смисъла на Закона за защитените територии и в границите на защитени зони по смисъла на Закона за биологичното разнообразие (Натура 2000 места). Най-близко е разположена защитена зона с код BG0000270 „Атанасовско езеро“ за опазване на дивите птици, обявена със Заповед № РД-839/2008 г. (ДВ, бр. 108/2008 г.), изменена и допълнена със Заповед № РД-309/31.03.2021 г. за опазване на дивите птици и за опазване на природните местообитания и на дивата флора и фауна (ДВ, бр. 48/08.06.2021г.) и двете на министъра на околната среда и водите.

С оглед гореизложеното, отчитайки местоположението /урегулирани имоти в населено място/, обема /изкопите ще са с размери: 0,4/0,8 м, под тротоарна настилка/ и характера /изграждане на кабелна линия/ на заявеното ИП, при реализацията му **няма вероятност от отрицателно въздействие** върху най-близко разположената ЗЗ „Атанасовско езеро“ от мрежата Натура 2000, **по отношение на:**

- пряко или косвено унищожаване, увреждане или фрагментиране на природни местообитания и местообитания на видове, вкл. птици, предмет на опазване в най-близката защитена зона, тъй като реализацията му не засяга територия на защитена зона и не се намира в близост с нейна границата,

- трансформация на местообитания на видове, безпокойство или прогонване на видове, предмет на опазване в най-близко разположената ЗЗ, тъй като ИП не е свързано с усвояването на допълнителни площи от нея,



гр. Бургас, к-с Лазур, ул. „Перушица“ 67, ет.3, п.к.388  
Тел: +359 56 813205, Факс: +359 56 813 200  
e-mail: [riosvbs@unacs.bg](mailto:riosvbs@unacs.bg)  
[www.riosvbs.com](http://www.riosvbs.com)



- нарушаване целостта и целите на опазване на защитената зона; предвид обема и характера на ИП,

- нарушаване кохерентността между съседни защитени зони, тъй като при реализацията на ИП не е свързана с промяна на начина на трайно ползване на терена, както и с премахване на дървесна и/или храстова растителност;

- предвиденото ИП не предполага възникване на отрицателен кумулативен ефект върху защитената зона, при реализацията му в комбинация с други одобрени в района на въздействие инвестиционни предложения, планове, програми, проекти.

В тази връзка на основание чл.2, ал.2 от *Наредбата за ОС* Ви уведомявам, че за така заявеното ИП: „Изграждане на кабелна линия 1kV от съществуващ кабелен разпределителен шкаф, монтиран на ул. „Емона“ №23 до ново електромерно табло, монтирано в имот с идентификатор 07079.820.284 по КК на гр. Бургас за захранване на жилищна сграда в същия имот“ **преценката на компетентния орган е, че не е необходимо провеждане на процедура по реда на Глава втора от Наредбата за ОС.**

След извършена проверка по наличната към момента в РИОСВ-Бургас цифрова информация и модели за разпространение на дюнни природни местообитания по Черноморското крайбрежие е установено, че в терена **няма пясъчни дюни**. Настоящото становище по отношение на пясъчните дюни, предвид Заповед № РД-299/29.03.2013г. на Министъра на околната среда и водите, следва да се счита и като становище по смисъла на §25, ал. 3 на Закона за устройството на Черноморското крайбрежие.

*Настоящото писмо се отнася само за заявените параметри на инвестиционното предложение и не отменя необходимостта от получаване на съгласувания или разрешителни, предвидени в други закони и подзаконови нормативни актове.*

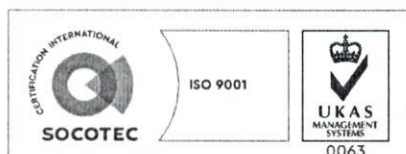
*При всички случаи на промяна в параметрите на инвестиционното предложение или на някои от обстоятелствата, при които е издадено настоящото писмо, възложителят е длъжен да уведоми незабавно РИОСВ-Бургас за промените.*

**ИНЖ. ЗИНКА СТОЙКОВА**

и.д. Директор на РИОСВ-Бургас

Заповед № 419/10.05.2022 г. на

Министъра на околната среда и водите



гр. Бургас, к-с Лазур, ул. „Перущица“ 67, ет.3, п.к.388

Тел: +359 56 813205, Факс: +359 56 813 200

e-mail: [riosvbs@unacs.bg](mailto:riosvbs@unacs.bg)

[www.riosvbs.com](http://www.riosvbs.com)

