



## РЕПУБЛИКА БЪЛГАРИЯ

Министерство на околната среда и водите

Регионална инспекция по околната среда и водите - Бургас

ИЗХ. № ПД-1995-13/

ГР. БУРГАС

17. 06. 2022

ДО

„ЕЛЕКТРОРАЗПРЕДЕЛЕНИЕ ЮГ“ ЕАД

КЕЦ БУРГАС

УЛ. „АЛЕКСАНДРОВСКА“ № 1

ГР. БУРГАС

КОПИЕ ДО


ОБЩИНА БУРГАС

Относно: Инвестиционно предложение /ИП/: „Изграждане на кабелна линия 1kV от съществуващ кабелен разпределителен шкаф (КРШ), монтиран на ул. „Цар Калоян“ №75 до ново електромерно табло, монтирано в имот с идентификатор 07079.617.66 по КК на гр. Бургас, за захранване на жилищна сграда в същия имот“, с възложител: „Електроразпределение Юг“ ЕАД, КЕЦ Бургас

Във връзка с Ваше уведомление с вх. № ПД-1995/2022 г. в РИОСВ-Бургас за горесцитираното инвестиционното предложение, което приемам като уведомление по чл. 10. ал. 1 от Наредбата за условията и реда за извършване на оценка за съвместимостта на планове, програми, проекти и инвестиционни предложения е предмета и целите на опазване на защитените зони - Наредбата за ОС, на основание чл. 6а, т. 2 от същата Наредба, Ви уведомявам за следното:

ИП: „Изграждане на кабелна линия 1kV от съществуващ кабелен разпределителен шкаф (КРШ), монтиран на ул. „Цар Калоян“ №75 до ново електромерно табло, монтирано в имот с идентификатор 07079.617.66 по КК на гр. Бургас, за захранване на жилищна сграда в същия имот“, попада в обхвата на чл. 2, ал. 2 от Наредбата за ОС.

Директорът на РИОСВ-Бургасе издал писмо с изх. № ПД-1995(1)/18.08.2021 г., за ИП „Изграждане на многофамилна жилищна сграда в УПИ IX-4053, кв. 8 по плана на ж.к. „Възрждане“, гр. Бургас, община Бургас (ПИ с идентификатор 07079.617.66 по КК)“, с възложители: Илиян Чалъков и Соня Никова-Чалъкова, което е определил, че дейностите, свързани с реализацията на инвестиционното предложение не попадат в позициите на Приложения № 1 и 2, съответно към чл. 92 и чл. 93 от Закона за опазване на околната среда и не подлежат на регламентираните с глава шеста от Закона процедури по преценяване на необходимостта от извършване на екологична оценка и/или оценка на въздействието върху околната среда, задължителна екологична оценка и/или оценка на въздействието върху околната среда, както и на процедури по реда на Глава втора от Наредбата за ОС. За която е налично Разрешение за строеж № П-47/23.09.2021 г., издадено от Община Бургас, влязло в сила на 12.10.2021 г.



гр. Бургас, к-с Лазур, ул. „Перушица“ 67, ет.3, п.к.388

Тел: +359 56 813205, Факс: +359 56 813 200

e-mail: [riosvbs@unacs.bg](mailto:riosvbs@unacs.bg)

[www.riosvbs.com](http://www.riosvbs.com)





С настоящото инвестиционното предложение се предвижда изграждане на кабелна линия 1kV от съществуващ КРШ до ново електромерно табло, монтирано в имот с идентификатор 07079.617.66 по КК на гр. Бургас, за електрозахранване на жилищна сграда в същия имот. Предвижда се от съществуващ КРШ монтиран на ул. „Калоян“ №75 да се изтегли нова кабелна линия ниско напрежение, тип NAY2Y-J4x95 mm<sup>2</sup> до електромерно табло, тип ТЕПО13М1Т в ПИ с идентификатор 07079.617.66 по КККР на гр. Бургас.

Кабелът ще се положи в изкоп с размери: 0,4/0,8 м, под тротоарна настилка по ул. „Калоян“, и изтегли в PVC тръби при пресичане на подходи за гаражи на ул. „Калоян“ в изкоп с размери: 0,4/0,7 м. Новоположеният кабел се изтегля в PVC тръба  $\varnothing 110$  в бетонен кожух в изкоп с размери: 0,45/ 1,1 м, при пресичане на ул. „Калоян“ и ще се изтегли през съществуваща PVC тръба през ПИ с идентификатор 07079.617.66 по КККР до новомонтираното електромерно табло. По цялата дължина на кабела се полага поцинкована стоманена шина 40/4 мм.

Дейностите, свързани с реализацията на ИП не попадат в позициите на Приложения № 1 и 2, съответно към чл. 92 и чл. 93 от Закона за опазване на околната среда и не подлежат на регламентираните с глава шеста от Закона процедури по преценяване на необходимостта от извършване на екологична оценка и/или оценка на въздействието върху околната среда, задължителна екологична оценка и/или оценка на въздействието върху околната среда.

Теренът, предвиден за реализация на ИП не попадат в границите на защитени територии по смисъла на Закона за защитените територии и в границите на защитени зони по смисъла на Закона за биологичното разнообразие (Натура 2000 места). Най-близко е разположена защитена зона с код BG0000273 „Бургаско езеро“ за опазване на дивите птици, обявена със Заповед № РД-769/28.10.2008 г. (обн., ДВ, бр.102/2008 г.), изменена и допълнена със Заповед № РД-307/31.03.2021 г. за опазване на дивите птици и за опазване на природните местообитания и на дивата флора и фауна (обн. ДВ, бр.48/08.06.2021 г.) и двете на министъра на околната среда и водите.

С оглед гореизложеното, отчитайки местоположението /урегулирани имоти в населено място/, обема /изкопът 0,40/0,8 м ще бъдат под тротоарната настилка/ и характера /изграждане на кабелна линия/ на заявеното ИП, при реализацията му **няма вероятност от отрицателно въздействие върху най-близко разположената ЗЗ „Бургаско езеро“ от мрежата Натура 2000, по отношение на:**

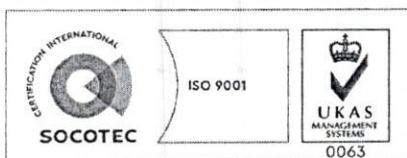
- пряко или косвено унищожаване, увреждане или фрагментиране на природни местообитания и местообитания на видове, вкл. птици, предмет на опазване в най-близката защитена зона, тъй като реализацията му не засяга територия на защитена зона и не се намира в близост с нейна границата,

- трансформация на местообитания на видове, безпокойство или прогонване на видове, предмет на опазване в най-близко разположената ЗЗ, тъй като ИП не е свързано с усвояването на допълнителни площи от нея,

- нарушаване целостта и целите на опазване на защитената зона; предвид обема и характера на ИП,

- нарушаване кохерентността между съседни защитени зони, тъй като реализацията на ИП не е свързана с промяна на начина на трайно ползване на терена, както и с премахване на дървесна и/или храстова растителност;

- предвиденото ИП не предполага възникване на отрицателен кумулативен ефект върху защитената зона, при реализацията му в комбинация с други одобрени в района на въздействие инвестиционни предложения, планове, програми, проекти.



гр. Бургас, к-с Лазур, ул. „Перущица“ 67, ет.3, п.к.388  
Тел: +359 56 813205, Факс: +359 56 813 200  
e-mail: [riosvbs@unacs.bg](mailto:riosvbs@unacs.bg)  
[www.riosvbs.com](http://www.riosvbs.com)



В тази връзка на основание чл.2, ал.2 от *Наредбата за ОС* Ви уведомявам, че за така заявеното ИП: „Изграждане на кабелна линия 1kV от съществуващ кабелен разпределителен шкаф (КРШ), монтиран на ул. „Цар Калоян“ №75 до ново електромерно табло, монтирано в имот с идентификатор 07079.617.66 по КК на гр. Бургас, за захранване на жилищна сграда в същия имот“ **преценката** на компетентния орган е, че **не е необходимо провеждане на процедура по реда на Глава втора от Наредбата за ОС.**

След извършена проверка по наличната към момента в РИОСВ-Бургас цифрова информация и модели за разпространение на дюни природни местообитания по Черноморското крайбрежие е установено, че в терена **няма пясъчни дюни**. Настоящото становище по отношение на пясъчните дюни, предвид Заповед № РД-299/29.03.2013г. на Министъра на околната среда и водите, следва да се счита и като становище по смисъла на §25, ал. 3 на Закона за устройството на Черноморското крайбрежие.

*Настоящото писмо се отнася само за заявените параметри на инвестиционното предложение и не отменя необходимостта от получаване на съгласувания или разрешителни, предвидени в други закони и подзаконови нормативни актове.*

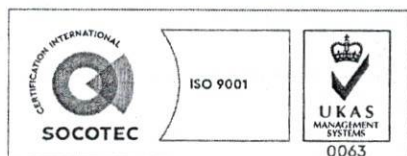
*При всички случаи на промяна в параметрите на инвестиционното предложение или на някои от обстоятелствата, при които е издадено настоящото писмо, възложителят е длъжен да уведоми незабавно РИОСВ-Бургас за промените.*

**ИНЖ. ЗИНКА СТОЙКОВА**

и.д. Директор на РИОСВ-Бургас

Заповед № 419/10.05.2022 г.

Министъра на околната среда и водите



гр. Бургас, к-с Лазур, ул. „Перушица“ 67, ет.3, п.к.388  
Тел: +359 56 813205, Факс: +359 56 813 200  
e-mail: [riosvbs@unacs.bg](mailto:riosvbs@unacs.bg)  
[www.riosvbs.com](http://www.riosvbs.com)

