



РЕПУБЛИКА БЪЛГАРИЯ

Министерство на околната среда и водите

Регионална инспекция по околната среда и водите - Бургас

ИЗХ. № ПД-1549 -12/ 09. 06. 2022
ГР. БУРГАС

ДО

„А1 БЪЛГАРИЯ“ ЕАД

„А1 ТАУЪРС БЪЛГАРИЯ“ ЕООД

УЛ. „КУКУШ“ № 1

ГР. СОФИЯ

Адрес за кореспонденция:

гр. Троян

КОПИЕ ДО

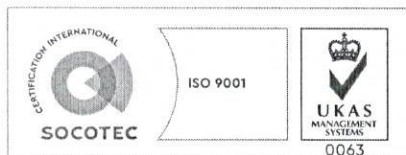
ОБЩИНА БУРГАС

Относно: инвестиционно предложение /ИП/: „Преустройство на базова станция BGS0119 в приемно- предавателна станция BGS0119.A005 /Selektzia/ с честотен обхват 900 MHz/1800 MHz/2100 MHz/2600 MHz, належаща се на покрива на сграда с идентификатор 07079.2.474.1 по КККР на гр. Бургас, община Бургас“, с възложители: „А1 БЪЛГАРИЯ“ ЕАД и „А1 ТАУЪРС БЪЛГАРИЯ“ ЕООД

Във връзка с Ваше уведомление с вх. № ПД-1549/17.05.2022 г. в РИОСВ-Бургас за горещитираното ИП, което приемам като уведомление по чл.10. ал.1 от Наредбата за условията и реда за извършване на оценка за съвместимостта на планове, програми, проекти и инвестиционни предложения е предмета и целите на опазване на защитените зони - Наредбата за ОС и допълнително внесена информация с вх. № ПД-1550/25.05.2022 г., на основание чл. ба, т. 2 от същата Наредба, Ви уведомявам за следното:

ИП: „Преустройство на базова станция BGS0119 в приемно - предавателна станция BGS0119.A005 /Selektzia/ с честотен обхват 900 MHz/1800 MHz/2100 MHz/2600 MHz, належаща се на покрива на сграда с идентификатор 07079.2.474.1 по КККР на гр. Бургас, община Бургас“, попада в обхвата на чл. 2, ал. 2 от Наредбата за ОС.

Предвижда се демонтаж на четири съществуващи мачти и монтаж на три нови мачти Ф133х4 с височина 4,50м, които ще се монтират на покрива на сградата. Съществуващите секторни антени ще се демонтират, като на нови носачи на новите антени ще се монтират три броя секторни антени.



гр. Бургас, к-с Лазур, ул. „Перушица“ 67, ет.3, п.к.388
Тел: +359 56 813205, Факс: +359 56 813 200
e-mail: riosvbs@unacs.bg
www.riosvbs.com



Съществуващите радиорелейни антени ще се преместят на нови носачи на нови мачти М1 и М3 и ще се монтира нова радиорелейна антена на М3. На трите мачти е предвиден монтаж на стъпкови носачи RRU модули и по 4 броя модули на всеки носач. На покрива на сградата ще се монтира метална скара /плинт/, на която ще се монтира допълнително оборудване. Предвижда се в технологичното помещение да се монтира масичка и нови радио модули.

Предвидените дейности не попадат в позициите на Приложение № 1 и 2, съответно чл. 92 и чл. 93 от Закона за опазване на околната среда /ДВ бр.77/27.09.2005 г./ и не подлежат на процедури по реда на Глава шеста от ЗООС (преценяване на необходимостта от извършване на екологична оценка и/или оценка на въздействието върху околната среда, задължителна екологична оценка и/или задължителна оценка на въздействието върху околната среда).

Сграда с идентификатор 07079.604.244.1 е разположена в поземлен имот с идентификатор 07079.604.244 по КKKP на гр. Бургас, община Бургас. Горепосоченият имот не попада в границите на защитени територии, определени по смисъла на Закона за защитените територии, но попада в границите на защитена зона по смисъла на Закона за биологичното разнообразие (Натура 2000 места). с код BG0000270 „Атанасовско езеро” за опазване на дивите птици, обявена със Заповед № РД-839/2008 г. (ДВ, бр. 108/2008 г.), изменена и допълнена със Заповед № РД-309/31.03.2021 г. за опазване на дивите птици и за опазване на природните местообитания и на дивата флора и фауна (ДВ, бр. 48/08.06.2021г.) и двете на министъра на околната среда и водите.

При извършената проверка за допустимост по смисъла на чл.12, ал. 2, във връзка с чл. 2, ал. 2 от Наредбата за ОС се установи, че предвиденото ИП е допустимо:

- спрямо режима на защитената зона, определен със заповедта за обявяването ѝ и спрямо заповедта за изменението и допълнението ѝ.

С оглед гореизложеното, отчитайки местоположението /урегулиран имот в населено място/, обема /монтиране три нови мачти и радиорелейна антена/ и характера /преустройство на базова станция/ на заявеното ИП, при реализацията му **няма вероятност от отрицателно въздействие върху ЗЗ с код BG0000270 „Атанасовско езеро” от мрежата Натура 2000, по отношение на:**

- пряко или косвено унищожаване, увреждане или фрагментиране на природни местообитания и местообитания на видове, вкл. птици, предмет на опазване в защитена зона, тъй като с реализацията на ИП няма да се извършват мероприятия, които да предизвикат поява на нови, значими по количество замърсители,

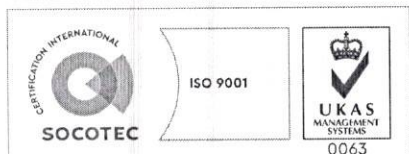
- трансформация на местообитания на видове, безпокойство или прогонване на видове, предмет на опазване в ЗЗ, тъй като ИП не е свързано с усвояването на допълнителни площи от нея,

- нарушаване целостта и целите на опазване на защитената зона; предвид обема и характера на ИП,

- нарушаване кохерентността между съседни защитени зони, тъй като при реализацията на ИП ще се използва изградената пътна инфраструктура и не се предвижда изграждане на нова такава.

- възникване на отрицателен кумулативен ефект върху защитената зона, при реализацията на ИП в комбинация с други в района на въздействие инвестиционни предложения, планове, програми, проекти.

В тази връзка на основание чл.2, ал.2 от *Наредбата за ОС* Ви уведомявам, че за така заявеното ИП: „Преустройство на базова станция BGS0119 в приемно - предавателна станция



гр. Бургас, к-с Лазур, ул. „Перущица” 67, ет.3, п.к.388
Тел: +359 56 813205, Факс: +359 56 813 200
e-mail: riosvbs@unacs.bg
www.riosvbs.com



BGS0119.A005 /Selektzia/ с честотен обхват 900 MHz/1800 MHz/2100 MHz/2600 MHz, находяща се на покрива на сграда с идентификатор 07079.2.474.1 по КККР на гр. Бургас, община Бургас”, преценката на компетентния орган е, че **не е необходимо провеждане на процедура по реда на Глава втора от Наредбата за ОС.**

След извършена проверка по наличната към момента в РИОСВ-Бургас цифрова информация и модели за разпространение на дюнни природни местообитания по Черноморското крайбрежие е установено, че в имота **няма пясъчни дюни**. Настоящото произнасяне по отношение на пясъчните дюни, предвид Заповед № РД-299/29.03.2013 г. на Министъра на околната среда и водите, следва да се счита и като становище по смисъла на §25, ал.3 на Закона за устройството на Черноморското крайбрежие.

Настоящото писмо се отнася само за заявените параметри на инвестиционното предложение и не отменя необходимостта от получаване на съгласувания или разрешителни, предвидени в други закони и подзаконови нормативни актове.

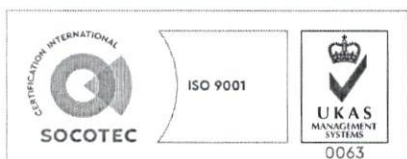
При всички случаи на промяна в параметрите на инвестиционното предложение или на някои от обстоятелствата, при които е издадено настоящото писмо, възложителят е длъжен да уведоми незабавно РИОСВ-Бургас за промените.

ИНЖ. ЗИНКА СТОЙКОВА

и.д.Директор на РИОСВ-Бургас

Заповед № 419/10.05.2022 г. на

Министъра на околната среда и водите



гр. Бургас, к-с Лазур, ул. „Перушица” 67, ет.3, п.к.388

Тел: +359 56 813205, Факс: +359 56 813 200

e-mail: riosvbs@unacs.bg

www.riosvbs.com

