



РЕПУБЛИКА БЪЛГАРИЯ

Министерство на околната среда и водите

Регионална инспекция по околната среда и водите - Бургас

ИЗХ. № ПД-1548-121
ГР. БУРГАС

09. 06. 2022

ДО
„А1 БЪЛГАРИЯ“ ЕАД
„А1 ТАУЪРС БЪЛГАРИЯ“ ЕООД
УЛ. „КУКУШ“ № 1
ГР. СОФИЯ

Адрес за кореспонденция:

ул. „Добруджа“ № 3
гр. Троян


КОПИЕ ДО
ОБЩИНА БУРГАС

Относно: инвестиционно предложение /ИП/: „Преустройство на базова станция за GSM /UMTS оборудване NBGSO110 в приемно предавателна станция BGS0107.A005 /Promishena/ с честотен обхват 900 MHz/1800 MHz/2100 MHz/2600 MHz, находяща се на покрива на сграда с идентификатор 07079.604.244.1 по КККР на гр. Бургас, община Бургас“, с възложители: „А1 БЪЛГАРИЯ“ ЕАД и „А1 ТАУЪРС БЪЛГАРИЯ“ ЕООД

Във връзка с Ваше уведомление с вх. № ПД-1548/17.05.2022 г. в РИОСВ-Бургас за горесцитираното ИП, което приемам като уведомление по чл.10. ал.1 от Наредбата за условията и реда за извършване на оценка за съвместимостта на планове, програми, проекти и инвестиционни предложения е предмета и целите на опазване на защитените зони - Наредбата за ОС и допълнително внесената информация с вх. № ПД-1550/25.05.2022 г., на основание чл. 6а, т. 2 от същата Наредба, Ви уведомявам за следното:

ИП: „Преустройство на базова станция за GSM /UMTS оборудване NBGSO110 в приемно предавателна станция BGS0107.A005 /Promishena/ с честотен обхват 900 MHz/1800 MHz/2100 MHz/2600 MHz, находяща се на покрива на сграда с идентификатор 07079.604.244.1 по КККР на гр. Бургас, община Бургас“, попада в обхвата на чл. 2, ал. 2 от Наредбата за ОС.

Предвижда се съществуващите мачти да се демонтират и на надстройката на кота +17,20 да се монтира типова мачта NTM 650,4 F с четири подкоса и височина 6,5 м. Съществуващият



гр. Бургас, к-с Лазур, ул. „Перущица“ 67, ет.3, п.к.388

Тел: +359 56 813205, Факс: +359 56 813 200

e-mail: riosvbs@unacs.bg

www.riosvbs.com



технологичен контейнер ще се демонтира, като на покрива на сградата в близост до надстройката ще се монтира плинт NTR360, на който ще се монтира хранващ шкаф PS, NSN модули и ново ел. табло, хранващо ППС.

Предвидените дейности не попадат в позициите на Приложение № 1 и 2, съответно чл. 92 и чл. 93 от Закона за опазване на околната среда /ДВ бр.77/27.09.2005 г./ и не подлежат на процедури по реда на Глава шеста от ЗООС (преценяване на необходимостта от извършване на екологична оценка и/или оценка на въздействието върху околната среда, задължителна екологична оценка и/или задължителна оценка на въздействието върху околната среда).

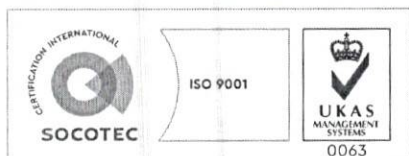
Сграда с идентификатор 07079.604.244.1 е разположена в поземлен имот с идентификатор 07079.604.244 по КККР на гр. Бургас, община Бургас. Горепосоченият имот не попада в границите на защитени територии, определени по смисъла на Закона за защитените територии и в границите на защитени зони по смисъла на Закона за биологичното разнообразие (Натура 2000 места). Най-близко е разположена защитена зона с код BG0000273 „Бургаско езеро” за опазване на дивите птици, обявена със Заповед № РД-769/28.10.2008 г. (обн., ДВ, бр.102/2008 г.), изменена и допълнена със Заповед № РД-307/31.03.2021 г. за опазване на дивите птици и за опазване на природните местообитания и на дивата флора и фауна (обн. ДВ, бр.48/08.06.2021 г.) и двете на министъра на околната среда и водите.

С оглед гореизложеното, отчитайки местоположението /урегулиран имот в населено място/, обема /монтиране типова мачта/ и характера /преустройство на базова станция/ на заявеното ИП, при реализацията му **няма вероятност от отрицателно въздействие** върху най-близко разположената ЗЗ с код BG0000273 „Бургаско езеро” от мрежата Натура 2000, **по отношение на:**

- пряко или косвено унищожаване, увреждане или фрагментиране на природни местообитания и местообитания на видове, предмет на опазване в най-близката защитена зона, тъй като реализацията му не засяга територия на защитена зона,
- трансформация на местообитания на видове, безпокойство или прогонване на видове, предмет на опазване в най-близко разположената ЗЗ, тъй като ИП не е свързано с усвояването на допълнителни площи от нея,
- нарушаване целостта и целите на опазване на защитената зона; предвид обема и характера на ИП,
- нарушаване кохерентността между съседни защитени зони, тъй като при реализацията на ИП ще се използва изградената пътна инфраструктура и не се предвижда изграждане на нова такава.
- възникване на отрицателен кумулативен ефект върху защитената зона, при реализацията на ИП в комбинация с други в района на въздействие инвестиционни предложения, планове, програми, проекти.

В тази връзка на основание чл.2, ал.2 от *Наредбата за ОС* Ви уведомявам, че за така заявеното ИП: „Преустройство на базова станция за GSM /UMTS оборудване NBGS0110 в приемно предавателна станция BGS0107.A005 /Promishena/ с честотен обхват 900 MHz/1800 MHz/2100 MHz/2600 MHz, намираща се на покрива на сграда с идентификатор 07079.604.244.1 по КККР на гр. Бургас, община Бургас”, **преценката** на компетентния орган е, че **не е необходимо провеждане на процедура по реда на Глава втора от Наредбата за ОС.**

След извършена проверка по наличната към момента в РИОСВ-Бургас цифрова информация и модели за разпространение на дюнни природни местообитания по Черноморското крайбрежие е установено, че в имота **няма пясъчни дюни.** Настоящото



гр. Бургас, к-с Лазур, ул. „Перушица” 67, ет.3, п.к.388
Тел: +359 56 813205, Факс: +359 56 813 200
e-mail: riosvbs@unacs.bg
www.riosvbs.com



произнасяне по отношение на пясъчните дюни, предвид Заповед № РД-299/29.03.2013 г. на Министъра на околната среда и водите, следва да се счита и като становище по смисъла на §25, ал.3 на Закона за устройството на Черноморското крайбрежие.

Настоящото писмо се отнася само за заявените параметри на инвестиционното предложение и не отменя необходимостта от получаване на съгласувания или разрешителни, предвидени в други закони и подзаконови нормативни актове.

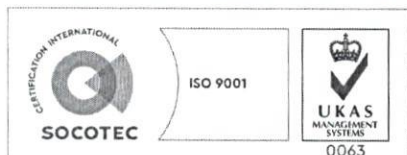

При всички случаи на промяна в параметрите на инвестиционното предложение или на някои от обстоятелствата, при които е издадено настоящото писмо, възложителят е длъжен да уведоми незабавно РИОСВ-Бургас за промените.

ИНЖ. ЗИНКА СТОЙКОВА

и.д.Директор на РИОСВ-Бургас

Заповед № 419/10.05.2022 г. на

Министъра на околната среда и водите



гр. Бургас, к-с Лазур, ул. „Перушица” 67, ет.3, п.к.388

Тел: +359 56 813205, Факс: +359 56 813 200

e-mail: riosvbs@unacs.bg

www.riosvbs.com

