



РЕПУБЛИКА БЪЛГАРИЯ

Министерство на околната среда и водите

Регионална инспекция по околната среда и водите - Бургас

ИЗХ. № ПД-1567 (M)

ГР. БУРГАС

30.05.2022

ДО

„СЛАВЯНКА“ АД

УЛ. „ИНДУСТРИАЛНА“ № 3

ГР. БУРГАС

КОПИЕ ДО

ОБЩИНА БУРГАС

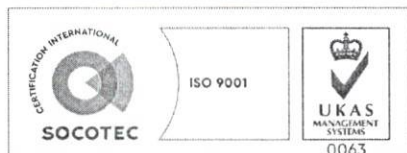
Относно: инвестиционно предложение /ИП/: „Изграждане на фотоволтаична електроцентрала в поземлен имот с идентификатор 07079.660.674 /УПИ ХХХ-21, кв. 7/ по КККР на гр. Бургас, община Бургас“, с възложител: „СЛАВЯНКА“ АД

Във връзка с Ваше уведомление с вх. № ПД-1567/2022 г. в РИОСВ-Бургас за горещитираното ИП, което приемам като уведомление по чл.10. ал.1 от Наредбата за условията и реда за извършване на оценка за съвместимостта на планове, програми, проекти и инвестиционни предложения е предмета и целите на опазване на защитените зони - Наредбата за ОС, на основание чл. 6а, т. 2 от същата Наредба, Ви уведомявам за следното:

ИП: „Изграждане на фотоволтаична електроцентрала в поземлен имот с идентификатор 07079.660.674 /УПИ ХХХ-21, кв. 7/ по КККР на гр. Бургас, община Бургас“, попада в обхвата на чл. 2, ал. 2 от Наредбата за ОС.

С настоящото ИП се предвиждат дейности по изграждане на фотоволтаична електроцентрала с мощност 499,5 kWp върху покрива на съществуваща в имота сграда с идентификатор 07079.660.674.1 по КККР на гр. Бургас. Сградата с идентификатор 07079.660.674.1, разположена в имот с идентификатор 07079.660.674 по КККР на гр. Бургас е с площ 10 969 м² и с предназначение – промишлена. Фотоволтаична електроцентрала ще се състои от 1 110 броя фотоволтаични панели/модули и пет броя инвентори.

Съгласно Становище с Изх.№ 4492631 от 13.01.2022 г. за присъединяване на електрическата централа към електроразпределителната мрежа, издадено от „Електроразпределение Юг“ ЕАД, мястото на присъединяване на електрическата централа към електроразпределителната мрежа е ТНН на ТП/БКТП Главен корпус, КЛ/ВЛ Парова централа, п/ст Рибари.



гр. Бургас, к-с Лазур, ул. „Перушица“ 67, ет.3, п.к.388

Тел: +359 56 813205, Факс: +359 56 813 200

e-mail: riosvbs@unacs.bg

www.riosvbs.com



Поземлен имот с идентификатор 07079.660.674 /УПИ XXX-21, кв. 7/по КKKP на гр. Бургас, община Бургас е с трайно предназначение на територията - урбанизирана и начин на трайно ползване – за друг вид производствен, складов обект. Общата площ на имота е 15 505 м².

Предвидените дейности не попадат в позициите на Приложение № 1 и 2, съответно чл. 92 и чл. 93 от Закона за опазване на околната среда /ДВ бр.77/27.09.2005 г./ и не подлежат на процедури по реда на Глава шеста от ЗООС (преценяване на необходимостта от извършване на екологична оценка и/или оценка на въздействието върху околната среда, задължителна екологична оценка и/или задължителна оценка на въздействието върху околната среда).

Теренът, предвиден за реализация на ИП, не попада в границите на защитени територии, определени по смисъла на Закона за защитените територии и в границите на защитени зони по смисъла на Закона за биологичното разнообразие (Натура 2000 места). Най-близо е разположена ЗЗ с код BG0000273 „Бургаско езеро” за опазване на дивите птици, обявена със Заповед № РД-769/28.10.2008 г. (обн., ДВ, бр.102/2008 г.), изменена и допълнена със Заповед № РД-307/31.03.2021 г. за опазване на дивите птици и за опазване на природните местообитания и на дивата флора и фауна (обн. ДВ, бр.48/08.06.2021 г.) и двете на министъра на околната среда и водите.

С оглед гореизложеното, отчитайки местоположението /урбанизирана територия в населено място/, обема /фотоволтаична електроцентрала с инсталираната мощност 499,5 kWp / и характера /фотоволтаични модули, които преобразуват слънчевата светлина в електрическа/ на заявеното ИП, при реализацията му **няма вероятност от отрицателно въздействие** върху най-близо разположената ЗЗ с код BG0000273 „Бургаско езеро” от мрежата Натура 2000, по отношение:

- пряко или косвено унищожаване, увреждане или фрагментиране на природни местообитания и местообитания на видове, вкл. птици, предмет на опазване в защитена зона, тъй като имотът, предмет на ИП, не попада в границите на Екологичната мрежа Натура 2000 и не представлява природни местообитания и местообитания на видове, предмет на опазване в близко разположената защитена зона

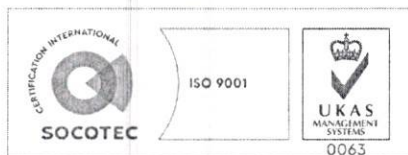
- трансформация на местообитания на видове, безпокойство или прогонване на видове, предмет на опазване в защитената зона, предвид обстоятелството, че всички дейности по време на изграждане на фотоволтаична електроцентрала ще се осъществяват в границите на предвидената за реализация на ИП територия;

- нарушаване целостта и целите на опазване на защитената зона; тъй като при реализацията и експлоатацията на ИП генерираните по вид и количества шум, отпадъци и вредни емисии във въздуха, водата и/или почвите няма да доведат до значително отрицателно въздействие върху близко разположената защитена зона

- нарушаване кохерентността между съседни защитени зони, тъй като при реализацията на ИП на обекта ще се използва изградената пътна инфраструктура и не се предвижда изграждане на нова такава,

- възникване на отрицателен кумулативен ефект върху защитената зона, при реализацията му в комбинация с други в района на въздействие инвестиционни предложения, планове, програми, проекти.

В тази връзка на основание чл.2, ал.2 от *Наредбата за ОС* Ви уведомявам, че за така заявеното ИП: „Изграждане на фотоволтаична електроцентрала в поземлен имот с идентификатор 07079.660.674 /УПИ XXX-21, кв. 7/ по КKKP на гр. Бургас, община Бургас”,



гр. Бургас, к-с Лазур, ул. „Перущица” 67, ет.3, п.к.388
Тел: +359 56 813205, Факс: +359 56 813 200
e-mail: riosvbs@unacs.bg
www.riosvbs.com



преценката на компетентния орган е, че не е необходимо провеждане на процедура по реда на Глава втора от Наредбата за ОС.

След извършена проверка по наличната към момента в РИОСВ-Бургас цифрова информация и модели за разпространение на дюнни природни местообитания по Черноморското крайбрежие е установено, че в терена **няма пясъчни дюни**. Настоящото произнасяне по отношение на пясъчните дюни, предвид Заповед № РД-299/29.03.2013 г. на Министъра на околната среда и водите, следва да се счита и като становище по смисъла на §25, ал.3 на Закона за устройството на Черноморското крайбрежие.

Настоящото писмо се отнася само за заявените параметри на ИП и не отменя необходимостта от получаване на съгласувания или разрешителни, предвидени в други закони и подзаконов нормативни актове.

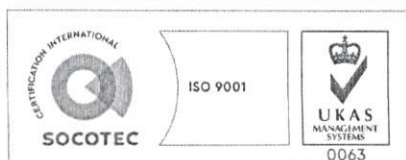
При всички случаи на промяна в параметрите на ИП или на някои от обстоятелствата, при които е издадено настоящото писмо, възложителят е длъжен да уведоми незабавно РИОСВ-Бургас за промените.

ИНЖ. ЗИНКА СТОЙКОВА

и.д.Директор на РИОСВ-Бургас

Заповед № 419/10.05.2022 г. на

Министъра на околната среда и водите



гр. Бургас, к-с Лазур, ул. „Перушица” 67, ет.3, п.к.388

Тел: +359 56 813205, Факс: +359 56 813 200

e-mail: riosvbs@unacs.bg

www.riosvbs.com

