



РЕПУБЛИКА БЪЛГАРИЯ

Министерство на околната среда и водите

Регионална инспекция по околната среда и водите - Бургас

Изх. № ПД-1250(2)
гр. Бургас 23.05.2022

ДО
НАСЛЕДНИЦИТЕ НА ДИМО КАЛОЯНОВ
чрез пълномощник СТЕФАН ВОЙНОВ
С. ДЮЛЕВО, ОБЩИНА СРЕДЕЦ

КОПИЕ
РДГ-БУРГАС

Относно: „Горскостопанска програма за ПИ с идентификатори 17779.91.1 и 17779.93.1 в землището на с. Граничар, общ. Средец, попадащ в териториалния обхват на ТП „ДГС Средец“, собственост на Наследниците на Димо Калоянов

Във връзка с внесената документация/уведомление с вх. № ПД-1250/2022 г. на РИОСВ – Бургас за горесцитираната горскостопанска програма, на основание чл.6а, т.2 от Наредба за условията и реда за извършване на оценка за съвместимостта на планове, програми, проекти и инвестиционни предложения с предмета и целите на опазване на защитените зони (Наредбата за ОС, обн., ДВ, бр.73 от 11.09.2007г., изм. и доп.), Ви уведомявам следното:

Представената „Горскостопанска програма за ПИ с идентификатори 17779.91.1 и 17779.93.1 в землището на с. Граничар, общ. Средец, попадащ в териториалния обхват на ТП „ДГС Средец“ попада в обхвата на чл.2, ал.2 от Наредбата за ОС.

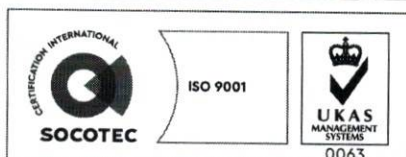
Горскостопанската програма се отнася за ПИ с идентификатор 17779.91.1 и 17779.93.1 в землището на с. Граничар, общ. Средец по горскостопански план от 2021г. на ТП „ДГС Средец“. За тях е представен Протокол от извършена проверка по документи и на терен от Комисия по ал. 7, чл. 52 от Наредба № 8/2011г. за сечите в горите с дата 19.04.2022г., в който е описан следното:

Общата площ на горскостопанската програма е 112,591 дка, попадащи в подотдели: 411:г, 414:в, 414:г, 412:а, б, /4/. Обект на програмата са общо 111,551 дка, от които:

А) ПИ с идентификатор 17779.91.1 е с площ 49,957 дка, попадащи в подотдели 411:г, 414:в, 414:г. **Обект на програмата са 11,778 дка от общата площ на имота.**

Подотдел 411:г е иглолистна култура с площ 5,304 дка; стопански клас: ЧБК; дървесен състав: черен бор 100%; възраст 50 г.; пълнота и склопеност 0,7; височина 17 м; диаметър 28; равномерен строеж. Подраст от черен бор 30%, източен горун 30%, благун 30%, цер 10%; височина 0,5м, 0,6м, 0,3м, 0,3м; семенен-естествен; възраст 10г. (5-15г.), с покритие 80%. Комисията е одобрила извеждане на възобновителна лесовъдска намеса – постепенно-котловинна сеч с интензивност до 25% на площ 5,304 дка.

Подотдел 414:в е култура от червен дъб с площ 11,410 дка; стопански клас: ЧДБ; дървесен състав: червен дъб 60%, благун 30%, цер 10%; възраст 50 г.; пълнота 0,8 (0,6-0,9);



гр. Бургас, к-с Лазур, ул. „Перущица“ 67, ет.3, п.к.388
Тел: +359 56 813205, Факс: +359 56 813 200
e-mail: riosvbs@unacs.bg
www.riosvbs.com



височина 12м, 13м, 14м; диаметър 12см, 14см, 16см; неравномерен строеж. Комисията е одобрила извеждане на отгледна лесовъдска намеса – прореждане с интензивност до 15% на площ 11,410 дка.

Подотдел 414:г е култура от черен бор с площ 33,243 дка; стопански клас: ЧБК; дървесен състав: черен бор 70%, бял бор 20%, червен дъб 10%, цер, източен горун, благуи, мъждрия; възраст 50 г.; пълнота и склопеност 0,7; височина 21м, 21м, 16м; диаметър 24см, 22 см, 16 см; равномерен строеж. Подраст от черен бор 40%, бял бор 30%, благуи 20%, източен горун 10%, височина 0,6м, 0,6м, 0,3м, 0,3м; семенен-естествен, възраст 10г. (5-15г.), с покритие 70%. Комисията е одобрила извеждане на възобновителна лесовъдска намеса – постепенно-котловинна сеч с интензивност до 25% на площ 33,243 дка.


Б) ПИ с идентификатор 17779.93.1 е с площ 62,594 дка, попадащи в подотдели 412:б, 412:с, 412:д/4/. Обект на програмата са 61,594 дка от общата площ на имота попадащи в подотдели 412:б, 412:с.

Подотдел 412:б е издънково насаждение с площ 1,594 дка; стопански клас: Източногорунов средно и ниско бонитетен за превръщане (ИзгорСрНП); дървесен състав: цер 40%, благуи 30%, източен горун 30%, брекина, мъждрия; възраст 70 г.; пълнота и склопеност 0,6 (0,5-0,8); височина 16м, 14м, 15м; диаметър 22см, 18см, 18см; неравномерен строеж. Подлес от дряи 80%, глог 20%; издънково-естествен; възраст 60г; височина 2м, покритие 20%. Подраст от източен горун 30%, благуи 20%, цер 20%; семенен-естествен; възраст 10г. (5-15г.), пълнота 0,7, височина 0,6м, 0,6м, 0,3м. Комисията е одобрила извеждане на възобновителна лесовъдска намеса – постепенно-котловинна сеч с интензивност до 25% и изсичане на храстите на площ 1,594 дка.

Подотдел 412:с е култура от бял бор с площ 60 дка; стопански клас: ББК; дървесен състав: бял бор 90%, черен бор 10%, източен горун, цер; възраст 45 г.; пълнота и склопеност 0,8 (0,6-0,9); височина 18м, 17м; диаметър 26 см, 26см; неравномерен строеж. Подлес от дряи 100%, глог. Подраст от източен горун 30%, благуи 30%, черен бор 20%, бял бор 20%; височина 0,6м, 0,6м, 0,3м, 0,8м; семенен-естествен; възраст 10г. (5-15г.), с покритие 70%. Комисията е одобрила извеждане на възобновителна лесовъдска намеса – постепенно-котловинна сеч с интензивност до 25% и изсичане на храстите на площ 60 дка.

Предвидените дейности по реализация на представената програма не могат да бъдат отнесени към никоя от позициите на Приложение № 1 и № 2 на Закона за опазване на околната среда и не подлежат на регламентираните с глава шеста от Закона процедури по преценяване на необходимостта от извършване на екологична оценка и/или оценка на въздействието върху околната среда, задължителна екологична оценка и/или оценка на въздействието върху околната среда.

Имотите не попадат в границите на защитени територии, по смисъла на Закона за защитените територии. Попадат в границите на защитена зона, определена по реда на Закона за биологичното разнообразие (Натура 2000 място) - BG0000219 "Дервентски възвишения 2" за опазване на природните местообитания и на дивата флора и фауна, обявена със Заповед №РД-344/31.03.2021г. на министъра на околната среда и водите (ДВ, бр. 55/02.07.2021 г.). При извършената проверка за допустимост по реда на чл. 12 във връзка с чл. 2, ал. 2 от Наредбата за ОС се установи, че реализацията на предвидените с програмата дейности са допустими с режима на защитената зона, определен със заповедта за обявяването ѝ.



гр. Бургас, к-с Лазур, ул. „Перущица“ 67, ет.3, п.к.388
Тел: +359 56 813205, Факс: +359 56 813 200
e-mail: riosvbs@unacs.bg
www.riosvbs.com



След справка с информационната система за Натура 2000, поместена на сайта на Министерство на околната среда и водите (адрес <http://natura2000.moew.government.bg/>), се установи, че в разглежданите имоти не е констатирано наличие на природно местообитание, предмет на опазване в защитена зона BG0000219 „Дервентски възвишения 2” за опазване на природните местообитания и на дивата флора и фауна.

С оглед гореизложеното, отчитайки че по - голямата част от разглежданите подотдели, представляват иглолистни култури, които са изкуствено създадени, имотите не са картирани, като природни местообитания от предмета на опазване на защитена зона BG0000219 „Дервентски възвишения 2”, наличен е укрепнал семенен подраст, освен от черен и бял бор и от широколистни видове – благун, цер и източен горун, считам че при реализация на горскостопанската програма няма вероятност от увреждане на природни местообитания и местообитания на видове, както и от нарушаване или прекъсване на биокоридорни връзки от значение за видовете, включени в предметите на опазване на защитената зона в обхвата на програмата. След извеждане на сечта ще се запази естествената първична горска обстановка и формираната биосфера в съответните насаждения. Осъществяването на плана не е свързано с промяна на предназначението на територията и същата в бъдеще ще продължи да предоставя подходящи места за размножаване, хранене, почивка и укритие на видовете, предмет на опазване в зоната.

Предвид описаните мотиви, считам че при реализацията на конкретната програма, няма вероятност от значително отрицателно въздействие върху защитена зона BG0000219 „Дервентски възвишения 2”.

В тази връзка на основание чл.2, ал.2 от Наредбата за ОС Ви уведомявам, че за: „Горскостопанска програма за ПИ с идентификатори 17779.91.1 и 17779.93.1 в землището на с. Граничар, общ. Средец, попадащ в териториалния обхват на ТП „ДГС Средец”, преценката на компетентния орган е, **че не е необходимо провеждане на процедура по реда на Глава втора от Наредбата за ОС.**

Настоящото писмо се отнася само за заявените параметри на програмата и не отменя необходимостта от получаване на съгласувания или разрешителни, предвидени в други закони и подзаконови нормативни актове.

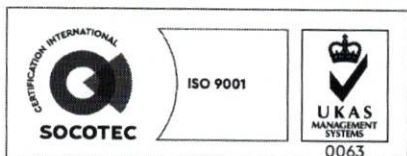
При всички случаи на промяна в параметрите на програмата или на някои от обстоятелствата, при които е издадено настоящото становище, възложителят е длъжен да уведоми незабавно РИОСВ-Бургас за промените.

ИНЖ. ЗИНКА СТОЙКОВА

и.д. Директор на РИОСВ – Бургас

Заповед № 419/10.05.2022г.

на Министъра на околната среда и водите



гр. Бургас, к-с Лазур, ул. „Перушица” 67, ет.3, п.к.388

Тел: +359 56 813205, Факс: +359 56 813 200

e-mail: riosvbs@unacs.bg

www.riosvbs.com

