



РЕПУБЛИКА БЪЛГАРИЯ

Министерство на околната среда и водите

Регионална инспекция по околната среда и водите - Бургас

ИЗХ. № ПД-2387 - ¹¹
ГР. БУРГАС,

11. 11. 2020

ДО

„ЕЛЕКТРОРАЗПРЕДЕЛЕНИЕ ЮГ“ ЕАД, КЕЦ ПОМОРИЕ

УЛ. „СОЛНА“ № 1

ГР. ПОМОРИЕ

Относно: Инвестиционно предложение: „Външно ел. захранване на жилищна сграда в ПИ с идентификатор 57491.501.360 по КК на гр. Поморие, Община Поморие (УПИ XI-5170, кв. 251)“, с възложител: „Електроразпределение Юг“ ЕАД

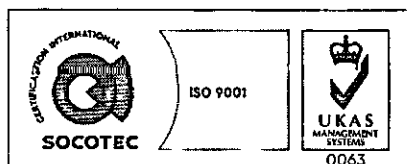
Във връзка с внесената от Вас документация с вх. № ПД-2387/2020г. в РИОСВ-Бургас за цитираното инвестиционно предложение, която приемам като уведомление по чл.10, ал.1 от Наредбата за условията и реда за извършване на оценка за съвместимостта на планове, програми, проекти и инвестиционни предложения с предмета и целите на опазване на защитените зони, наричана за краткост Наредбата за ОС и на основание чл.6а, т.2 от същата, Ви уведомявам следното:

Инвестиционно предложение „Външно ел. захранване на жилищна сграда в ПИ с идентификатор 57491.501.360 по КК на гр. Поморие, Община Поморие (УПИ XI-5170, кв. 251)“ попада в обхвата на чл.2, ал.2 от Наредбата за ОС.

С настоящото инвестиционно предложение се предвижда външно ел. захранване на жилищна сграда в ПИ с идентификатор 57491.501.360 по КК на гр. Поморие, Община Поморие (УПИ XI-5170, кв. 251). За целта на уличната регулация между ПИ с ид. 57491.501.358 и ПИ с ид. 57491.501.360 ще се монтира нов кабелен разпределителен шкаф (КРШ F4). От съществуващ кабелен разпределителен шкаф, находящ се пред ПИ с ид. 57491.501.383 по КК на гр. Поморие ще се изведе съществуващ резервен кабел, тип NAY2Y – J 4x185 SMmm2, същият ще се муфира с нов кабел, тип NAY2Y-J 4x185 SMmm2 и ще се положи и въведе в новия КРШ. На границата на ПИ с ид. 57491.501.360 ще се монтира и ново електромерно табло с място за 1 трифазен електромер. От КРШ нов ще се положи нов кабел до новото електромерно табло. Кабелът ще се положи в изкоп 0,8/0,4 м. При пресичане на уличното платно кабелът ще се изтегли в PVC тръба ф110 в изкоп 1,1/0,4 м, заложена в бетонов кожух. Дължината на кабелното трасе е 157 м.

Дейностите, свързани с реализацията на инвестиционното предложение не попадат в позициите на Приложения № 1 и № 2, съответно към чл. 92 и чл. 93 от Закона за опазване на околната среда и не подлежат на процедури по реда на Глава шеста от ЗООС (преценяване на необходимостта от извършване на екологична оценка и/или оценка на въздействието върху околната среда, задължителна екологична оценка и/или оценка на въздействието върху околната среда).

Имотът и трасето не попадат в границите на защитена територия, по смисъла на Закона за защитените територии и не попадат в границите на защитена зона, определена по реда на Закона за биологичното разнообразие (Натура 2000 места). Най-близо са разположени защитени зони



гр. Бургас, к-с Лазур, ул. „Перушица“ 67, ет.3, п.к.388

Тел: +359 56 813205, Факс: +359 56 813 200

e-mail: riosvbs@unacs.bg

www.riosvbs.com



BG0000620 „Поморие“ за опазване на природните местообитания и на дивата флора и фауна, приета с РМС №122/02.03.2007 г, (ДВ, бр.21/2007 г) и BG0000152 „Поморийско езеро“ за опазване на дивите птици, обявена със Заповед №РД-78/03.02.2009 г, (ДВ, бр.14/2009 г.).

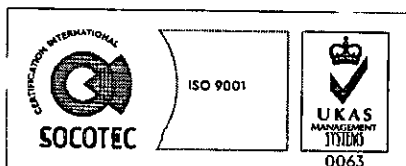
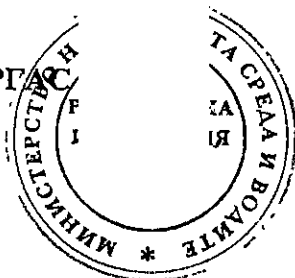
Предвид гореизложеното, отчитайки местоположението на имота и характера на инвестиционното предложение, считам че при реализацията му, няма вероятност от значително отрицателно въздействие върху горепоменатите близкоразполовени защитени зони. В тази връзка на основание чл.2, ал.2 от Наредбата за ОС преценката на компетентния орган е, че **не е необходимо провеждане на процедура по реда на Глава втора от Наредбата за ОС.**

След извършена проверка по наличната към момента в РИОСВ-Бургас цифрова информация и модели за разпространение на дюни природни местообитания по Черноморското крайбрежие, се установи, че **имотът и трасето не засягат площ с характеристика на пясъчни дюни.** Настоящото становище по отношение на пясъчните дюни, предвид Заповед № РД-299/29.03.2013г. на Министъра на околната среда и водите, следва да се счита и като становище по смисъла на §25, ал.3 на Закона за устройство на Черноморското крайбрежие.

Настоящото писмо се отнася само за заявените параметри на инвестиционното предложение и не отменя необходимостта от получаване на съгласувания или разрешителни, предвидени в други закони и подзаконовни нормативни актове.

При всички случаи на промяна в параметрите на инвестиционното предложение или на някои от обстоятелствата, при които е издадено настоящото писмо възложителят е длъжен да уведоми незабавно РИОСВ-Бургас за промените.

ДЕТЕЛИНА ИВАНОВА
ДИРЕКТОР НА РИОСВ – БУРГАС



гр. Бургас, к-с Лазур, ул. „Перушица“ 67, ет.3, п.к.388
Тел: +359 56 813205, Факс: +359 56 813 200
e-mail: riosvbs@unacs.bg
www.riosvbs.com

