



РЕПУБЛИКА БЪЛГАРИЯ

Министерство на околната среда и водите

Регионална инспекция по околната среда и водите - Бургас

Изх. № ПД-1423 - (3) 19. 07. 2019
гр. Бургас,

ДО
ОП «ОБЩИНСКИ ГОРИ», ГР. СРЕДЕЦ
ГР. СРЕДЕЦ, УЛ. «ВАСИЛ КОЛАРОВ» № 29

КОПИЕ
РДГ-БУРГАС

Относно: "План-извлечение за промяна вида на сечта през 2020г. в гори, собственост на ОП „Общински гори“, гр. Средец", възложител ОП «ОБЩИНСКИ ГОРИ», ГР. СРЕДЕЦ

Във връзка с внесената от Вас документация с вх. № ПД-1423/2019г. в РИОСВ-Бургас за цитирания план-извлечение, която приемаме като уведомление по чл. 10, ал. 1 от Наредбата за условията и реда за извършване на оценка за съвместимостта на планове, програми, проекти и инвестиционни предложения с предмета и целите на опазване на защитените зони - *Наредбата за ОС*, на основание чл. 6а, т. 2 от същата Наредба, Ви уведомяваме за следното:

Представения "План-извлечение за промяна вида на сечта през 2020г. в гори, собственост на ОП „Общински гори“, гр. Средец", попада в обхвата на чл. 2, ал. 2 от Наредбата за ОС.

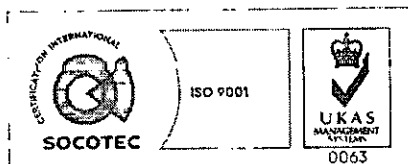
С писмо Изх. № ПД-1423(1)/05.06.2019г. на РИОСВ-Бургас е изискана допълнителна информация, която Възложителят е внесъл в срок. С допълнителната информация се декларира, че *отпадат* от планираните с план-извлечението дейности следните подотдели: 431 „а“, 431 „с“, 432 „ф“, 330 „с“, 516 „и“, 543 „л“. Не са представени данни и не се разглеждат с настоящото писмо също и подотдели: 277 „в“ и 292 „а“.

Предмет на настоящото разглеждане е План-извлечение за промяна вида на сечта през 2020г. в гори, собственост на ОП „Общински гори“, гр. Средец, което се отнася за следните отдели/подотдели: 278 „б“, 279 „з“, 279 „к“, 279 „л“, 280 „д“, 280 „е“, 289 „в“, 307 „м“, 336 „б“, 336 „в“, 339 „к“, 339 „л“, 349 „а“, 520 „б“, 520 „в“, 524 „в“, 541 „т“, по ГСП от 2011г. Съгласно представените данни, по ГСП от 2011г. в подотделите е предвидена санитарна сеч.

Насажденията са били засегнати на малки и или трудно достъпни площи (неусвоими дерета) от снеголом и снеговал през 2011г. През 2012г. са извеждани санитарни сечи в част от горепосочените отдели. Към момента се наблюдават единично засъхващи или на групи дървета от стоящия дървостой. В зрелите насаждения е установено наличие на добре укрепнал подраст. В младите издънкови широколистни насаждения с възраст до 50 години се предвижда извеждането на отгледни сечи.

Към документацията е приложен Протокол от проверка по документи и на терен от Комисия на РДГ-Бургас, с дата 12.06.2019г.

- подотдел 524 „в“, издънково насаждение с площ 15,4ха; възраст 65г.; състав: цер 80%, благун 20%; пълнота 0,7. Наличие на подраст от цер и благун с покритие около 40%. **Предлага се извеждане на възобновителна лесовъдска намеса с интензивност до 30%.**



гр. Бургас, к-с Лазур, ул. „Перушица“ 67, ет.3, п.к.388

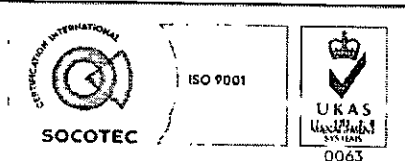
Тел: +359 56 813205, Факс: +359 56 813 200

e-mail: riosvbs@unacs.bg

www.riosvbs.com



- **подотдел 520 „б“**, издънково насаждение с площ 15,3ха; възраст 53г.; състав: благун 60%, цер 40%; пълнота 0,7. Наличие на подлес от келяв габър, дрян и глог с покритие 20%. Наличие на подраст от благун и цер с покритие около 50%. **Предлага се извеждане на възобновителна лесовъдска намеса с интензивност до 30% и изсичане на подлеса.**
- **подотдел 520 „в“**, издънково насаждение с площ 12,7ха; възраст 53г.; състав: благун 60%, цер 40%; пълнота 0,7. Наличие на подлес от келяв габър, глог и дрян с покритие 30%. Наличие на подраст от благун и цер с покритие около 40%. **Предлага се извеждане на възобновителна лесовъдска намеса с интензивност до 30% и изсичане на подлеса.**
- **подотдел 541 „г“**, издънково насаждение с площ 6,3ха; възраст 65г.; състав: благун 60%, цер 30%, източен горун 10%; пълнота 0,6. Наличие на подраст от благун и цер с покритие около 30%. **Предлага се извеждане на възобновителна лесовъдска намеса с интензивност до 20%.**
- **подотдел 336 „б“**, издънково насаждение с площ 15,2ха; възраст 60г.; състав: цер 70%, благун 30%; пълнота 0,7. Наличие на подлес от келяв габър, мъждрян и дрян с покритие 40%. Наличие на подраст от благун и цер с покритие около 20%. **Предлага се извеждане на възобновителна лесовъдска намеса с интензивност до 30% и изсичане на подлеса.**
- **подотдел 336 „в“**, издънково насаждение с площ 19,7ха; възраст 60г.; състав: цер 70%, благун 30%; пълнота 0,7. Наличие на подлес от келяв габър, мъждрян и дрян с покритие 30%. Наличие на подраст от благун и цер с покритие около 50%. **Предлага се извеждане на възобновителна лесовъдска намеса с интензивност до 30% и изсичане на подлеса.**
- **подотдел 289 „в“**, издънково насаждение с площ 25,1ха; възраст 70г.; състав: благун 80%, цер 20%; пълнота 0,6. Наличие на подраст от благун и цер с покритие около 30%. /Надлесни дървета от благун със среден диаметър 30см)/. **Предлага се извеждане на възобновителна лесовъдска намеса с интензивност до 20%.**
- **подотдел 339 „к“**, издънково насаждение с площ 18,5ха; възраст 30г.; състав: благун 70%, цер 30%; пълнота 0,7. Наличие на надлес от цер и благун на възраст 85г. Наличие на подлес от келяв габър и мъждрян с покритие 20%. **Предлага се извеждане на отгледна лесовъдска намеса с интензивност до 10% в гъстите групи.**
- **подотдел 339 „л“**, издънково насаждение с площ 15,6ха; възраст 65г.; състав: благун 70%, цер 30%; пълнота 0,7. Наличие на подлес от келяв габър и мъждрян с покритие 20%. Наличие на подраст от благун и цер с покритие около 30%. **Предлага се извеждане на възобновителна лесовъдска намеса с интензивност до 20% и изсичане на подлеса.**
- **подотдел 349 „а“**, издънково насаждение с площ 1,6ха; възраст 55г.; състав: благун 80%, цер 20%; пълнота 0,8. Наличие на подлес от дрян и глог с покритие 20%. Наличие на подраст от благун и цер с покритие около 50%. **Предлага се извеждане на възобновителна лесовъдска намеса с интензивност до 25% и изсичане на подлеса.**
- **подотдел 307 „м“**, издънково насаждение с площ 10,2ха; възраст 70г.; състав: благун 70%, цер 30%; пълнота 0,7. Наличие на подлес от келяв габър, мъждрян, дрян и глог с покритие 20%. Наличие на подраст от благун и цер с покритие около 30%. **Предлага се извеждане на възобновителна лесовъдска намеса с интензивност до 20% и изсичане на подлеса.**
- **подотдел 279 „л“**, издънково насаждение с площ 16,9ха; възраст 55г.; състав: благун 60%, източен горун 30%, цер 10%; пълнота 0,9. Наличие на подраст от благун, зимен дъб и цер с покритие около 50%. През 2012г. в част от насаждението е извършена санитарна сеч, следствие на снеголом и снеговал през 2011г. **Предлага се извеждане на отгледна лесовъдска намеса с интензивност до 20% върху частта от насаждението, в която не е водена сеч.**



гр. Бургас, к-с Лазур, ул. „Перушица“ 67, ет.3, п.к.388
 Тел: +359 56 813205, Факс: +359 56 813 200
 e-mail: riosvbs@unacs.bg
www.riosvbs.com



- **подотдел 279 „к“**, издънково насаждение с площ 2,8ха; възраст 60г.; състав: източен горун 60%, благун 40%; пълнота 0,8. Наличие на подраст от благун и зимен дъб с покритие около 70%. **Предлага се извеждане на отгледна лесовъдска намеса с интензивност до 15%.**
- **подотдел 279 „з“**, издънково насаждение с площ 11,5ха; възраст 45г.; състав: източен горун 60%, благун 20%, цер 20%; пълнота 0,9. Наличие на подраст от благун и зимен дъб с покритие около 60%. **Предлага се извеждане на отгледна лесовъдска намеса с интензивност до 20%.**
- **подотдел 278 „б“**, семенно насаждение с площ 3,3ха; възраст 75г.; състав: благун 40%, цер 40%, габър 20%; пълнота 0,9. Наличие на подлес от глог и дрян с покритие около 30%. **Предлага се извеждане на отгледна лесовъдска намеса с интензивност до 20%.**
- **подотдел 280 „д“**, издънково насаждение с площ 4,6ха; възраст 60г.; състав: зимен дъб 50%, благун 30%, цер 20%; пълнота 0,9. Наличие на подлес от мъждрян. Наличие на подраст от зимен дъб, благун и цер. **Предлага се извеждане на отгледна лесовъдска намеса с интензивност до 20%.**
- **подотдел 280 „е“**, издънково насаждение с площ 1,8ха; възраст 45г.; състав: благун 50%, цер 20%, келяв габър 30%; пълнота 0,9. **Предлага се извеждане на отгледна лесовъдска намеса с интензивност до 20%.**

Разглежданите площи **не попадат** в границите на защитени територии, определени по реда на Закона за защитените територии.

Подотдел 289 „в“ **попада** в границите на защитена зона, определена по реда на Закона за биологичното разнообразие (Натура 2000 място) - защитена зона BG0000219 „Дервентски възвишения 2“ за опазване на природните местообитания и на дивата флора и фауна, приета с Решение № 122 от 02.03.2007 г. на МС, (обн. ДВ бр. 21/2007 г.).

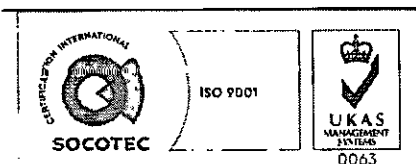
Подотдели: 307 „м“, 336 „б“, 336 „в“, 339 „к“, 339 „л“, 349 „а“, 520 „б“, 520 „в“, 524 „в“, 541 „г“ и 543 „л“ **попадат** в границите на две защитени зони:

- BG0002066 „Западна Странджа“ за опазване на дивите птици, обявена със Заповед №РД-533 от 26.05.2010 г. (обн. ДВ, бр. 52/2010 г.), изм. със Заповед № РД-83 от 28.01.2013 г. (обн. ДВ, бр.10/2013 г.) и двете на Министъра на околната среда и водите,
- BG0000219 „Дервентски възвишения 2“ за опазване на природните местообитания и на дивата флора и фауна, приета с Решение № 122 от 02.03.2007 г. на МС, обн. (ДВ бр. 21/2007 г.).

При извършената проверка за допустимост по реда на чл. 12 във връзка с чл. 2, ал. 2 от Наредбата за ОС се констатира, че реализацията на предвидените с план-извлечение дейности са **допустими** спрямо режима на защитена зона BG0002066 „Западна Странджа“ за опазване на дивите птици, определен със заповедта за обявяване и изменението ѝ.

След справка с електронната система за Натура 2000 (адрес <http://natura2000.moew.government.bg/>) се установи, че подотдели: 289 „в“, 307 „м“, 336 „б“, 336 „в“, 339 „к“, 339 „л“, 349 „а“ (част), 520 „б“, 520 „в“, 524 „в“, 541 „г“ и 543 „л“ са идентифицирани като природно местообитание 91M0 „Балкано-панонски церово-горунови гори“.

С писмо техен Изх. № 340/12.07.2019г., Общинско предприятие „Общински гори“, гр. Средец е предоставило данни за вида, състоянието и покритието на подраста за цитираните подотдели, попадащи в границите на защитени зони. Направен е извод, че чрез извършването на възобновителните сечи се цели превръщането на насаждениата от издънкови в семенни благодарение на появил се укрепнал подраст, като се запазва сегашния състав и съотношение на основния дървостой и спътниците.



гр. Бургас, к-с Лазур, ул. „Перушица“ 67, ет.3, п.к.388
Тел: +359 56 813205, Факс: +359 56 813 200
e-mail: riosvbs@unacs.bg
www.riosvbs.com



