



РЕПУБЛИКА БЪЛГАРИЯ

Министерство на околната среда и водите

Регионална инспекция по околната среда и водите - Бургас

РЕШЕНИЕ № БС - 07 - ПР / 22.01. 2019г.
за преценяване на необходимостта от извършване на оценка
на въздействието върху околната среда

на основание чл. 81, ал.1, т.2 и чл. 93, ал.1 т.1 във връзка с ал.3 и ал.5 от Закона за опазване на околната среда, чл. 7, ал. 1, чл. 8, ал. 1 от Наредбата за условията и реда за извършване на оценка на въздействието върху околната среда (НУРИОВОС), чл. 31 ал. 4 и ал. 6 от Закона за биологичното разнообразие (ЗБР), чл.2, ал.1, т.1, чл.4, чл.6а, т.2, чл. 40, ал. 4 от Наредбата за условията и реда за извършване на оценка на съвместимостта на планове, програми, проекти и инвестиционни предложения с предмета и целите на опазване на защитените зони (Наредбата за ОС) и представена писмена документация по чл.10 от Наредбата за ОС и по приложение № 2 към чл. 6, от НУРИОВОС с вх. № ПД-1892 от 14.11.2018год., получени становища от Регионална здравна инспекция /РЗИ-Бургас/ с изх.№ 10-12-1/28.11.2018год., Басейнова дирекция „Черноморски район“ /БДЧР-Варна/ с изх. № 05-10-46 /А1/02.08.2018г. и Басейнова дирекция „Източнобеломорски район“ (БДИБР-Пловдив) с изх. № ПУ-01-484 от 20.08.2018 г.

РЕШИХ

да не се извършва оценка на въздействието върху околната среда за инвестиционно предложение: „Водовземане от повърхностни води от язовир с ид. №67920.55.144 за напояване на люцерна в масив 55 по КК, землище с. Соколово, община Карнобат“, което **няма вероятност** да окаже значително отрицателно въздействие върху компонентите на околната среда, природни местообитания, популации и местообитания на видове и човешкото здраве

Възложител: „МЕЛА ИНВЕСТ“ ЕООД
УЛ. „ХРИСТО СМИРНЕНСКИ“ №21
ГР. КАРНОБАТ

Кратко описание на инвестиционното предложение:

Инвестиционното предложение е свързано с водовземане от повърхностни води от язовир с ид. №67920.55.144 за напояване на люцерна в масив 55, землище с. Соколово, община Карнобат, като ще бъдат монтирани помпи, чрез които по водопровод водата да бъде доставена до точката на водоползване, находящ се в масив 55. Имот №67920.55.144 с площ 26,690 дка, землище с. Соколово, община Карнобат с начин на трайно ползване – язовир.

Инвестиционното предложение попада в обхвата на т. 1, буква „в“ от Приложение № 2 към чл. 93, ал.1, т.1 от ЗООС и подлежи на процедура по преценяване на необходимостта от извършване на ОВОС, отразена в настоящото решение.

Имотите не попадат в защитена територия, определена по реда на Закона за защитените територии, както и в защитена зона по смисъла на Закона за биологичното разнообразие (Натура 2000 място). Най-близо е разположена защитена зона (33) BG0000196 “Река Мочурица” за опазване на природните местообитания и на дивата флора и фауна, приета с Решение на МС№122/2007г. (ДВ, бр.21/09.03.2007г.), изм. с Решение на МС 811/16.11.2010г. (ДВ, бр.96/2010г.).



Бургас, к-с Лазур, ул. „Перуцица“ 67, ет. 3, п.к. 388

Тел: +359 56 813205, Факс: +359 56 813 200
e-mail: riosvbs@unacs.bg www.riosvbs.com



Инвестиционното предложение попада в обхвата на чл. 2, ал. 1, т. 1 от Наредбата за условията и реда за извършване на оценка за съвместимостта на планове, програми, проекти и инвестиционни предложения с предмета и целите на опазване на защитените зони и подлежи на процедура по оценка на съвместимостта му с предмета и целите на опазване в горе цитираната защитена зона, по реда на чл. 31, ал.4 във връзка с ал. 1 от ЗБР, като същата е проведена чрез процедурата за преценяване на необходимостта от ОВОС и отразена в настоящото решение.

На основание чл.40, ал.3 от Наредбата за ОС, след преглед на представената информация, предвид характера и местоположението на инвестиционното предложение и въз основа на критериите по чл.16 от нея, е направена преценка за вероятната степен на отрицателно въздействие, според която инвестиционното предложение **няма вероятност** да окаже значително отрицателно въздействие природните местообитания, видове и техните местообитания, предмет на опазване в защитена зона BG0000196 „Река Мочурица” за опазване на природните местообитания и дивата флора и фауна.

МОТИВИ:

I. Характеристика на предлаганото строителство, дейности и технологии: обем, производителност, мащабност, взаимовръзка и кумулиране с други предложения, ползване на природни ресурси, генерирани отпадъци, замърсяване и дискомфорт на околната среда, както и риск от инциденти:

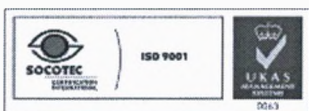
1. Според представената информация за преценяване на необходимостта от извършване на ОВОС, инвестиционното предложение предвижда водовземане от повърхностни води от язовир с ид. №67920.55.144 за напояване на люцерна в масив 55, землище с. Соколово, община Карнобат.
2. За целта ще бъдат монтирани помпи, чрез които по водопровод водата ще бъде доставена до точките на водоползване.
3. Реализацията на инвестиционното предложение не предполага дейности, при които се отделят емисии на замърсители в околната среда, поради което не се очаква замърсяване и дискомфорт на околната среда.
4. От експлоатацията на инвестиционното предложение не се очаква натрупване на отрицателни въздействия върху хората, растителния и животински свят.
5. Осъществяването на ИП не предвижда извършване на дейности и изграждане на съоръжения, които могат да доведат инциденти, застрашаващи околната среда

II. Местоположение, в това число чувствителност на средата, съществуващото ползване на земята, относително наличие на подходящи територии, качеството и регенеративната способност на природните ресурси в района:

1. Инвестиционното предложение е предвидено да се осъществи в обхвата в в масив 55 от язовир с ид. №67920.55.144, землище с. Соколово, община Карнобат. Имот №67920.55.144 с площ 26,690 дка, землище с. Соколово, община Карнобат с начин на трайно ползване – язовир.

2. По отношение на ПУРБ за Черноморски район 2016-2021 г., предвидените дейности попадат в обхвата на:

- Подземно водно тяло „Карстови води в ВК2t сп-st-Бургаска вулканична северно и западно от Бургас“ с код BG2G00000K2034, определено в добро количествено и лошо



гр.Бургас, к-с Лазур, ул. „Перушица” 67, ет. 3, п.к. 388

Тел: +359 56 813205, Факс: +359 56 813 200
e-mail: riosvbs@unacs.bg www.riosvbs.com



химично състояние. За него са поставени цели за предотвратяване влошаването на химичното състояние по показателите NO₃, намаляване под ПС, обръщане на посоката на възходящата танданция; опазване, подобряване и възстановяване на водното тяло за постигане на добро химично състояние; запазване на добро количествено състояние; и опазване на добро състояние в зоните за защита на водите около водоизточници за питейно-битово водоснабдяване чрез спазване на забраните и ограниченията в Наредба 3/16.10.2000г.

• Зони за защита на водите, съгласно чл.119а, ал.1, от Закона за водите (ЗВ), касаещи ИП:

- Подземното водно тяло е определено, като зона за защита на питейните води, съгласно чл.119а, ал. 1, т. 1 от ЗВ, с код BG2DGW00000K2034;

В програмата от мерки (ПоМ) на ПУРБ 2016-2021г. има заложен мерки на ниво район за басейново управление за постигане на добро състояние на повърхностните и подземните води.

- Мярка: „Прилагане на разрешителен режим по реда на Закона за водите за водовземане от повърхностни и от подземни води, вкл. изграждане на свързаните с това съоръжения“ с действие: Прилагане на разрешителен режим по реда на Закона за водите за водовземане от повърхностни и от подземни води, вкл.изграждане на свързаните с това съоръжения;

- Мярка: „Опазване химичното състояние на подземните води от замърсяване и влошаване“ с предвидено действие: Забрана или ограничаване на дейности, които увеличават риска за пряко или непряко отвеждане на приоритетни и опасни вещества или други замърсители в подземните води, включително разкриването на подземните води на повърхността, чрез изземване на отложенията и почвите, покриващи водното тяло;

Допълнителна информация е представена в Раздел 7 на Програма от мерки към ПУРБ 2016-2021г., налична на интернет страницата на БДЧР.

3. По отношение на ПУРБ на Източнореломорски район предвидените дейности попадат в обхвата на:

- Повърхностно воден обект язовир с ид. № 67920.55.144 по КВС, землище с. Соколово, община Карнобат, за напояване на люцерна в масив 55. Има сключен договор за наем на язовира между община Карнобат и „Мела Инвест“ ЕООД от 04.06.2018г. Предвижда се водовземане на 40 000м³.

- Повърхностно водно тяло „Река Мочурица от с. Мокрен до р. Сигмен“ с код BG3TU600R068. Попада в чувствителна зона. Целта за опазване на околната среда за конкретното водно тяло /съгласно разпоредбите на глава X, раздел III на ЗВ/ е постигане на добро състояние по Макрозообентос, Фитобентос, БПК, NO₃, NO₂, NH₄, Нобщ, РО₄, Робщ до 2027г. и опазване на доброто химично състояние и предотвратяване влошаването му и постигане целите на зоните за защита на водите;


- ИП не попада и не граничи пряко с пояси на СО₃;

- ИП в посочените имоти се намира извън определените райони със значителен потенциален риск от наводнения в ИБР и не попада в зони, които могат да бъдат наводнени съобразно картите на районите под заплаха от наводнения, при сценариите, посочени в чл.146е от Закона за водите.

Мерките за постигане на целите за опазване на водните тела са описани в приложенията към Раздел 7 на ПУРБ на ИБР.

III. Способност за асимилация на екосистемата в естествената околна среда:

1. Предвижда се водовземане от язовир (изграден с предназначение за напояване и рибовъдство) и напояване на земеделска култура /люцерна/, т.е запазва се ползването на имотите.



гр.Бургас, к-с Лазур, ул. „Перушица“ 67, ет. 3, п.к. 388

Тел: +359 56 813205, Факс:+359 56 813 200
e-mail: riosvbs@unacs.bg www.riosvbs.com



2. Реализацията на инвестиционното предложение няма вероятност да доведе до фрагментация, унищожаване и/или увреждане на природни местообитания, предмет на опазване в защитена зона BG0000196 „Река Мочурица“ за опазване природните местообитания и на дивата флора и фауна.

3. Предвид характера на инвестиционното предложение не се очаква дълготрайно и значително по степен безпокойство, различно от досега съществуващото, което да доведе до трайно и необратимо прогонване на видовете, предмет на опазване в гореописаната най-близо разположена защитена зона, както и до изменение в структурата и числеността на популациите им.

4. Не се очаква реализацията на инвестиционното предложение да доведе до кумулативно въздействие с отрицателен ефект върху местообитания и популации на видове, предмет на опазване в защитената зона.

5. Не се очаква използване на природни ресурси, както и генериране на емисии и отпадъци във вид и количества, които да окажат значително отрицателно въздействие върху предмета на опазване в гореописаната най-близо разположена защитена зона.

IV. Характеристики на потенциалните въздействия – териториален обхват, засегнато население, включително трансгранични въздействия, същност, големина, комплектност, вероятност, продължителност, честота и обратимост:

1. Териториалният обхват на въздействие, в резултат на строителството и експлоатацията на инвестиционното предложение ще е ограничен и локален в рамките на гореописания имот.

2. Реализацията на инвестиционното предложение не предполага трансгранично въздействие, поради естеството на дейността и местоположението на площадката спрямо границите на Република България.

3. Съгласно становище на РЗИ-Бургас с изх. № 10-12-1/28.11.2018г., от здравно-хигиенна гледна точка не се очаква възникване на здравен риск в следствие реализацията на инвестиционното предложение, при определено условие заложено в настоящото решение.


4. Съгласно становище на БДЧР-Варна с изх. № 05-10-46 /A1/02.08.2018г. и БДИБР-Пловдив с изх. № ПУ-01-484 от 20.08.2018 г. реализирането на инвестиционното предложение, няма да окаже значително отрицателно въздействие върху водите и водните екосистеми, при спазване на определени условия, заложени в настоящото решение.

5. При реализацията и експлоатацията на ИП не се очаква замърсяване на компонентите на околната среда.

V. Обществен интерес към предложението за строителство, дейности или технологии:

С цел осигуряване на обществен достъп, информацията за преценяване на необходимостта от извършване на ОВОС по Приложение №2 към чл.6 от НУРИОВОС е предоставена на интернет страницата и в сградата на РИОСВ-Бургас в рамките на нормативно определен срок. В рамките на нормативно определения срок не са постъпили предложения и възражения относно реализацията на инвестиционното предложение в РИОСВ-Бургас.

Съгласно писмо на Кмета на Община Карнобат с изх. №32-00-149/21.12.2018г., е осигурен обществен достъп до информацията за преценяване на необходимостта от извършване на ОВОС по приложение №2 към чл.6 от НУРИОВОС чрез поставяне на съобщение на информационното табло и на интернет страницата на Община Карнобат. Не са



гр.Бургас, к-с Лазур, ул. „Перушица“ 67, ет. 3, п.к. 388

Тел: +359 56 813205, Факс:+359 56 813 200

e-mail: riosvbs@unacs.bg www.riosvbs.com



постъпили предложения и възражения относно реализацията на инвестиционното предложение в 14 - дневния нормативно определен срок.

ПРИ СПАЗВАНЕ НА СЛЕДНИТЕ УСЛОВИЯ, МЕРКИ И ОГРАНИЧЕНИЯ:

1. Да се спазва условието, заложено в становище на РЗИ-Бургас с изх. № 10-12-1/28.11.2018г., */копие от което се прилага към придружително писмо за предоставяне на настоящото решение/*.

2. Да се спазват условията, заложи в становище на БДЧР-Варна с изх. № 05-10-46 /А1/02.08.2018г. и БДИБР-Пловдив с изх. № ПУ-01-484 от 20.08.2018 г., */копие от което се прилага към придружително писмо за предоставяне на настоящото решение/*.

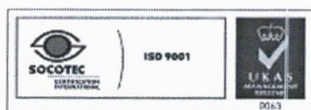
Настоящото решение се отнася само за конкретно заявеното предложение и в посочения му капацитет, същото не отменя задълженията на възложителя по Закона за опазване на околната среда и други специални закони и подзаконовни нормативни актове и не може да служи като основание за отпадане на отговорността съгласно действащата нормативна уредба по околна среда.

При промяна на инвестиционното предложение на възложителя или на някои от обстоятелствата, при които е било издадено настоящото решение, възложителят/новият възложител трябва да уведоми РИОСВ - Бургас своевременно, но не по-късно от 14 дни след настъпване на измененията.

Решението губи правно действие, ако в срок 5 години от датата на издаването му не е започнало осъществяване на инвестиционното предложение.

Заинтересованите лица могат да обжалват решението по реда на Административно-процесуалния кодекс чрез Директора на РИОСВ-Бургас пред Министъра на ОСВ и Административен съд Бургас в 14 дневен срок от съобщаването му.

ДИРЕКТОР НА РИОСВ-БУРГАС
инж. ТОНКА АТАНАСОВА



гр.Бургас, к-с Лазур, ул. „Перушица” 67, ет. 3, п.к. 388

Тел: +359 56 813205, Факс:+359 56 813 200
e-mail: riosvbs@unacs.bg www.riosvbs.com

