



РЕПУБЛИКА БЪЛГАРИЯ

Министерство на околната среда и водите

Регионална инспекция по околната среда и водите - Бургас

РЕШЕНИЕ № БС- 64 -ПР/.....21.06.19г.....

за преценяване на необходимостта от извършване на оценка на въздействието върху околната среда

На основание чл. 81, ал.1, т. 2, чл.93, ал.1, т.1, ал. 3 и ал. 5 от Закона за опазване на околната среда, чл. 7, ал. 1, чл. 8, ал.1 от Наредбата за условията и реда за извършване на оценка на въздействието върху околната среда (НУРИОВОС), чл. 31 ал. 4 и ал.6 от Закона за биологичното разнообразие; чл. 2 ал. 1, т.1, чл.4, чл. 6а, т. 2, чл. 40, ал. 4 от Наредба за условията и реда за извършване на оценка за съвместимостта на планове, програми и инвестиционни предложения с предмета и целите на опазване на защитените зони /Наредбата за ОС/, представената писмена документация по Приложение № 2 към чл. 6 от НУРИОВОС с Вх. № ПД – 3238(2) от 21.05.2019 г. и получено становище от Регионална здравна инспекция - Бургас с Изх. № 10-79-1/06.06.2019 г.

РЕШИХ

да не се извършва оценка на въздействието върху околната среда за **инвестиционно предложение** „Изграждане на довеждащ път до поземлени имоти с идентификатори 07079.2.1615, 07079.2.1616, 07079.2.1617, 07079.2.1618, 07079.2.1619, 07079.2.1620 и 07079.2.1628 по КК на гр. Бургас, в обвръзка с обходен път на гр. Бургас – I-ви етап от км 230+700 на Път I-9 „Сарафово – Бургас“ до км 493+550 на Път I-6 „Ветрен – Бургас и локални платна“, което **няма вероятност** да окаже значително отрицателно въздействие върху околната среда, природните местообитания, популации и местообитания на видове, предмет на опазване в защитените зони и човешкото здраве

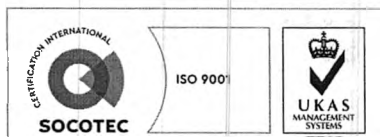
възложител: Община Бургас
гр. Бургас, ул. „Александровска“ № 26

Кратко описание на инвестиционното предложение и неговото процедуране:

Основна цел на инвестиционното предложение е изграждането на довеждащ път за обезпечаване на транспортния достъп до седем броя поземлени имоти с идентификатори както следва - 07079.2.1615, 07079.2.1616, 07079.2.1617, 07079.2.1618, 07079.2.1619, 07079.2.1620, 07079.2.1628 от Кадастралната карта на гр. Бургас. Ще бъде изградена пътна конструкция със следните параметри: платно за движение – 6 м; банкети в ляво и в дясно – 1.5 м; минимален надлъжен наклон – 0.5 %.

Основните строителни процеси, които се изпълняват при изграждането на разглеждания довеждащ път са: отнемане на хумуса; изкопни работи; насипни работи - пътна основа от трошен камък; асфалтови работи - за пътния асфалтобетон и биндера се използва полимер-модифициран битум; отводнителни работи - дренажни тръби, бетон за заустване на дренажи, подложен бетон, арматура, облицовки на окопи, сглобяеми елементи; ландшафтно оформление; сигнализация и маркировка.

Трасето на довеждащият път ще бъде обвръзано с последния влязъл в сила ПУП-ПП за трасе на обходен път на гр. Бургас – I-етап от км 230+700 на Път I-9 „Сарафово – Бургас“ до км 493+550 на Път I-6 „Ветрен – Бургас. Реализацията на инвестиционното



гр. Бургас, к-с Лазур, ул. „Перушица“ 67, ет.3, п.к.388

Тел: +359 56 813205, Факс:+359 56 813 200

e-mail: riosvbs@unacs.bg

www.riosvbs.com



предложение е свързана с изготвяне на ПУП – ПП с цел промяна предназначението на засегнатите участъци и създаване на устройствена основа за реализиране на пътя.

Инвестиционното предложение попада в обхвата на т. 10, буква „д“ от Приложение № 2 към чл. 93, ал. 1, т.1 от ЗООС и подлежи на процедура по преценяване на необходимостта от извършване на ОВОС, отразена в настоящото решение.

Имотите и трасето не попадат в границите на защитени територии по смисъла на Закона за защитените територии, но попадат в границите на защитени зони по смисъла на Закона за биологичното разнообразие (Натура 2000 място) - BG0000270 „Атанасовско езеро“ за опазване на природните местообитания и на дивата флора и фауна, приета с Решение на МС №122/2007г. (ДВ, бр. 21/09.03.2007г.) и BG0000270 „Атанасовско езеро“ за опазване на дивите птици, обявена със Заповед № РД-839/2008г. на министъра на околната среда и водите (ДВ, бр. 108/2008г.). При извършената проверка за допустимост по реда на чл.12, ал.2 от Наредбата за ОС се констатира, че инвестиционното предложение е **допустимо** спрямо режима на дейностите в защитена зона BG0000270 „Атанасовско езеро“ за опазване на дивите птици, определен със заповедта ѝ за обявяване.

Инвестиционното предложение попада в обхвата на чл. 2, ал. 1, т. 1 от Наредбата за условията и реда за извършване на оценка за съвместимостта на планове, програми, проекти и инвестиционни предложения с предмета и целите на опазване на защитените зони (Наредбата за ОС) и подлежи на процедура по оценка съвместимостта му с предмета и целите на опазване в защитените зони, по реда на чл. 31, ал.4, във връзка с ал. 1 от ЗБР, като същата е проведена чрез процедурата за преценяване на необходимостта от ОВОС и отразена в настоящото решение.

След анализ на представената документация и на основание чл.40, ал.3 от Наредбата за ОС, въз основа на критериите по чл.16 от нея, е направена преценка за вероятната степен на отрицателно въздействие, според която гореописаното инвестиционно предложение няма вероятност да окаже значително отрицателно въздействие върху върху видове и техните местообитания, предмет на опазване в защитени зони BG0000270 „Атанасовско езеро“ за опазване на природните местообитания и на дивата флора и фауна и BG0000270 „Атанасовско езеро“ за опазване на дивите птици.

МОТИВИ:

1. Характеристики на предлаганото строителство, дейности и технологии: обем, производителност, мащабност, взаимовръзка и кумулиране с други предложения, ползване на природни ресурси, генерирани отпадъци, замърсяване и дискомфорт на околната среда, както и риск от инциденти:

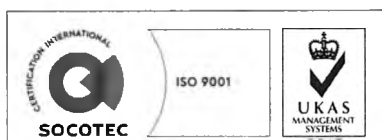
1. Реализирането на инвестиционното предложение е свързано с изграждане на нова пътна инфраструктура – довеждащ път до седем имота в м. „Лъджа Йолу“, в обвързка с предвидения за изграждане обходен път на гр. Бургас в частта между км 230+700 на път 1-9 „Сарафово-Бургас“ до км 493+550 на път 1-6 „Ветрен-Бургас“.

2. Инвестиционното предложение има за цел да даде проектната основа за изграждане на довеждащ път, което ще осигури възможност за развитие на частните инициативи на собствениците на имотите, както и ще подпомогне и доведе до цялостно благоустрояване и развитие на територията.

3. Не се предвижда водоснабдяване и формиране на отпадъчни води. Поради линейния характер на проекта се предвижда естествен отток и отвеждане на дъждовните води.

4. Всички строителни дейности ще бъдат изпълнени съгласно нормите за

2



гр. Бургас, к-с Лазур, ул. „Перушица“ 67, ет.3, п.к.388

Тел: +359 56 813205, Факс:+359 56 813 200

e-mail: riosvbs@unacs.bg

www.riosvbs.com



проектиране и изграждане на пътища с материали, отговарящи на стандартите за пътища.

II. Местоположение, в това число чувствителност на средата, съществуващото ползване на земята, относителното наличие на подходящи територии, качеството и регенеративната способност на природните ресурси в района:

Трасето на довеждащия път, обект на ИП засяга следните поземлени имоти със съответните характеристики:

- ПИ с идентификатор по КК 07079.2.1615 – вид територия: земеделска; начин на трайно ползване: нива;
- ПИ с идентификатор по КК07079.2.1616 – вид територия: земеделска; начин на трайно ползване: нива;
- ПИ с идентификатор по КК 07079.2.1617 - вид територия: земеделска; начин на трайно ползване: нива;
- ПИ с идентификатор по КК 07079.2.1618 - вид територия: земеделска; начин на трайно ползване: нива;
- ПИ с идентификатор по КК 07079.2.1619 - вид територия: земеделска; начин на трайно ползване: нива;
- ПИ с идентификатор по КК 07079.2.1620 - вид територия: земеделска; начин на трайно ползване: нива;
- ПИ с идентификатор по КК 07079.2.1628 - вид територия: земеделска; начин на трайно ползване: нива;
- ПИ с идентификатор по КК 07079.2.1626 - вид територия: територия, заета от води и водни обекти; начин на трайно ползване: за друг вид водно течение;
- ПИ с идентификатор по КК 07079.2.1622 - вид територия: урбанизирана; начин на трайно ползване: за местен път.

След извършена проверка по наличната към момента в РИОСВ-Бургас цифрова информация и модели за разпространение на пясъчни дюни по Черноморското крайбрежие е установено, че площта няма характеристика на пясъчни дюни.

III. Способност за асимилация на екосистемата в естествената околна среда:

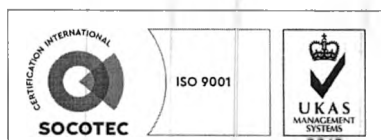
1. Предвиденото трасе на довеждащия път преминава през обработваеми земи, с начин на трайно ползване „ниви“, като не се засягат ключови за зоната територии, като мочурища и силно преовлажнени ливади. Не се засягат приоритетни за охрана хабитати в България, включени в Приложение №1 към чл.6, ал.1, т.1 от Закона за биологичното разнообразие.

2. Няма вероятност, реализацията на инвестиционното предложение, да доведе до фрагментация, унищожаване и/или увреждане на природни местообитания, предмет на опазване в защитена зона BG0000270 „Атанасовско езеро“ за опазване на природните местообитания и на дивата флора и фауна.

3. Предвид местоположението на трасето и характера на инвестиционното предложение няма вероятност да бъдат унищожени, увредени или значително фрагментирани местообитания (гнездови, размножителни, хранителни, места за почивка) на видовете птици, предмет на опазване в защитена зона BG0000270 „Атанасовско езеро“ за опазване на дивите птици.

4. Не се очаква реализацията на инвестиционното предложение да доведе до кумулативно въздействие със значителен отрицателен ефект върху местообитания и популации на видове, предмет на опазване в защитени зони BG0000270 „Атанасовско

3



гр. Бургас, к-с Лазур, ул. „Перушица“ 67, ет.3, п.к.388
Тел: +359 56 813205, Факс: +359 56 813 200
e-mail: riosvbs@unacs.bg
www.riosvbs.com



езеро” за опазване на дивите птици и за опазване на природните местообитания и на дивата флора и фауна.

IV. Характеристики на потенциалните въздействия – териториален обхват, засегнато население, включително трансгранични въздействия, същност, големина, комплексност, вероятност, продължителност, честота и обратимост:

1. Трасето на довеждащия път ще осигури достъп до седем броя поземлени имоти в м. „Лъджа йолу“, в обвързка с предвидения за изграждане обход на гр. Бургас. Дължината му е около 1.9 км.

2. Съгласно становище на РЗИ - Бургас с изх. № 10-79-1/06.06.2019 г., от здравно-хигиенна гледна точка не се очаква възникване на здравен риск в следствие реализацията на инвестиционното предложение.

3. За реализиране на инвестиционното предложение ще се извършват минимални изкопно-насипни земни работи, което няма да измени структурата на ландшафта. С реализиране на проекта не се очаква нарушаване, замърсяване или увреждане на почвата в съседните терени. Реализацията на инвестиционното намерение няма да доведе до промяна на геоложката основа с произтичащи от това последици.

4. Реализацията на инвестиционното предложение не предполага трансгранично въздействие, поради естеството на дейността и местоположението на площадката спрямо границите на Република България.

V. Обществен интерес към предложението за строителство, дейности или технологии:

С цел осигуряване на обществен достъп, информацията за преценяване на необходимостта от извършване на ОВОС по Приложение № 2 към чл.6 от НУРИОВОС е предоставена на интернет страницата и в сградата на РИОСВ – Бургас. В рамките на нормативно определения 14-дневен срок не са постъпили становища, мнения и възражения от заинтересовани лица/ организации.

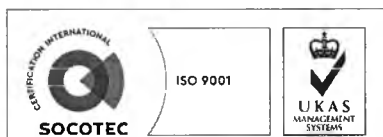
Съгласно писмо на община Бургас, с изх. № 32-00-428/27.05.2019 г. е осигурен обществен достъп до информацията за преценяване на необходимостта от извършване на ОВОС по Приложение № 2 към чл.6 от НУРИОВОС. В рамките на нормативно определения 14-дневен срок не са постъпили становища, мнения и възражения от заинтересовани лица/ организации.

ПРИ СПАЗВАНЕ НА СЛЕДНИТЕ УСЛОВИЯ, МЕРКИ И ОГРАНИЧЕНИЯ:

1. Строителните дейности да се осъществяват при спазване на чл. 16 от Закон за защита от шума в околната среда.

2. По време на строителството да се спазват мерки съответстващи на изискванията на чл. 70 от Наредба № 1/27.06.2005 г. за норми за допустими емисии на вредни вещества (замърсители), изпускани в атмосферата от обекти и дейности с неподвижни източници на емисии, с цел недопускане на прахови емисии в атмосферния въздух.

Настоящото решение за инвестиционното предложение не отменя задълженията на възложителя по Закона за опазване на околната среда и други специални закони и подзаконовни нормативни актове и не може да служи като



гр. Бургас, к-с Лазур, ул. „Перушица” 67, ет.3, п.к.388
Тел: +359 56 813205, Факс:+359 56 813 200
e-mail: riosvbs@unacs.bg
www.riosvbs.com



основание за отпадане на отговорността съгласно действащата нормативна уредба.

Решението за преценяване на необходимостта от извършване на оценка на въздействието върху околната среда губи правно действие, ако в срок 5 години от датата на издаването му не е започнало осъществяването на инвестиционното предложение.

При промяна на инвестиционното предложение, на възложителя или на някои от обстоятелствата, при които е било издадено настоящето решение, възложителят/новият възложител трябва да уведоми РИОСВ гр. Бургас, до 14 дни от настъпването им.

Решение № БС- 64 -ПР/2019 г. за преценяване на необходимостта от извършване на оценка на въздействието върху околната среда за инвестиционно предложение: „Изграждане на довеждащ път до поземлени имоти с идентификатори 07079.2.1615, 07079.2.16.16, 07079.2.1617, 07079.2.1618, 07079.2.1619, 07079.2.1620 и 07079.2.1628 по КК на гр. Бургас, в обвързка с обходен път на гр. Бургас – I-ви етап от км 230+700 на Път I-9 „Сарафово – Бургас“ до км 493+550 на Път I-6 „Ветрен – Бургас“ с възложител: Община Бургас може да бъде обжалвано по реда на Административно – процесуалния кодекс пред Министъра на околната среда и водите или пред Административен съд - Бургас по реда на чл 133 от АПК в четиринадесет дневен срок от предоставянето му.

ИНЖ. ТОНКА АТАНАСОВА
ДИРЕКТОР НА РИОСВ-БУРГАС

