



РЕПУБЛИКА БЪЛГАРИЯ

Министерство на околната среда и водите

Регионална инспекция по околната среда и водите - Бургас

РЕШЕНИЕ № БС - 6 - ПР / 04-02. 2020г.

за преценяване на необходимостта от извършване на оценка на въздействието върху околната среда

на основание чл. 81, ал.1, т.2 и чл. 93, ал.1 във връзка с ал.3 и ал.5 от Закона за опазване на околната среда, чл. 7, ал. 1, чл. 8, ал. 1 от Наредбата за условията и реда за извършване на оценка на въздействието върху околната среда (Наредбата по ОВОС), чл. 31 ал. 4 и ал. 6 от Закона за биологичното разнообразие (ЗБР), чл.2, ал.1, т.1, чл.4, чл.6а, т.2, чл. 40, ал. 4 от Наредбата за условията и реда за извършване на оценка на съвместимостта на планове, програми, проекти и инвестиционни предложения с предмета и целите на опазване на защитените зони (Наредбата по ОС) и представена писмена документация по чл.10 от Наредбата за ОС и по приложение № 2 към чл. 6, от Наредбата по ОВОС с вх. №ПД-2502 от 27.09.2020год., доп. инф от 17.01.2020г. и получено становище от Регионална здравна инспекция /РЗИ-Бургас/ с изх.№ 10-144-3/29.01.2020год. и Басейнова дирекция „Черноморски район“ /БДЧР/ с изх. № 05-10-176 (А3)/07.11.2019г.


РЕШИХ

да не се извършва оценка на въздействието върху околната среда за инвестиционно предложение: „Прилагане на полуинтензивна технология за отглеждане на шаран за консумация в поликултура с растителноядни риби – бял и черен амур, бял и пъстър толостолоб, съвместно с хищни видове – щука и европейски сом в поземлен имот № 07079.17.589 с площ 167 505 кв.м – язовир в землището на кв. „Рудник“, гр. Бургас, община Бургас“, което **няма вероятност** да окаже значително отрицателно въздействие върху околната среда, природни местообитания, популации и местообитания на видове и човешкото здраве.

ВЪЗЛОЖИТЕЛ: „МОДСТРОЙ“ ЕООД

Кратко описание на инвестиционното предложение:

Инвестиционното предложение е свързано с прилагане на полуинтензивна технология за отглеждане на шаран за консумация в поликултура с растителноядни риби – бял и черен амур, бял и пъстър толостолоб, съвместно с хищни видове – щука и европейски сом в



гр. Бургас, к-с Лазур, ул. „Перушица“ 67, ет.3, п.к.388
Тел: +359 56 813205, Факс:+359 56 813 200
e-mail: riosvbs@unacs.bg, www.riosvbs.com



поземлен имот № 07079.17.589 – язовир в землището на кв. „Рудник“, гр. Бургас, община Бургас. Предвижда се годишния улов на рибата за шаранови риби – 23100кг. и поликултури – 17300 кг.

Инвестиционното предложение попада в обхвата на т. 1, буква „е“ от Приложение № 2 към чл. 93, ал.1, т.1 от ЗООС и подлежи на процедура по преценяване на необходимостта от извършване на ОВОС.

При направената проверка относно местоположението на имота, предмет на ИП се установи, че не попада в защитени територии, по смисъла на *Закона за защитените територии*, но попада защитени зони (Натура 2000 места) по смисъла на *Закона за биологичното разнообразие* защитена зона BG0000270 “Атанасовско езеро” за опазване на дивите птици, обявена със Заповед № РД-839/2008 г. на министъра на околната среда и водите (ДВ, бр. 108/2008г.) и защитена зона BG0000270 “Атанасовско езеро” за опазване на природните местообитания и на дивата флора и фауна, приета с Решение на МС №122/2007г. (ДВ, бр.21/2007г.).

При извършената проверка за допустимост по реда на чл. 12, ал. 2 от Наредбата за ОС се констатира, че инвестиционното предложение е допустимо спрямо режима на защитена зона BG0000270 “Атанасовско езеро” за опазване на дивите птици, определен със заповедта ѝ за обявяване.

Предложението подлежи на процедура по преценяване на необходимостта от извършване на ОВОС и в тази връзка попада и под разпоредбите на чл. 2, ал. 1, т. 1 от Наредбата за ОС , поради което подлежи на процедура по оценка съвместимостта му с предмета и целите на опазване на защитените зони, по реда на Глава трета от Наредбата за ОС, съвместена с процедурата по реда на Глава шеста от ЗООС на основание чл. 31, ал.4 във връзка с ал. 1 от ЗБР.


След анализ на представената информация за ИП и на основание чл.40, ал.3 от Наредбата за ОС, въз основа на критериите по чл.16 от нея, е направена преценка за вероятната степен на отрицателно въздействие върху защитените зони, съгласно която инвестиционното предложение няма вероятност да окаже значително отрицателно въздействие върху природните местообитания, видове и техните местообитания, предмет на опазване в защитени зони BG0000270 „Атанасовско езеро“ за опазване на природните местообитания и на дивата флора и фауна и BG0000270 „Атанасовско езеро“ за опазване на дивите птици.

МОТИВИ:

1. Характеристика на предлаганото строителство, дейности и технологии: обем, производителност, мащабност, взаимовръзка и кумулиране с други предложения, ползване на природни ресурси, генерирани отпадъци, замърсяване и дискомфорт на околната среда, както и риск от инциденти:

1. Според представената информация за преценяване на необходимостта от извършване на ОВОС, инвестиционното предложение предвижда прилагане на полуинтензивна технология за отглеждане на шаран за консумация в поликултура с растителноядни риби – бял и черен амур, бял и пъстър толостолоб, съвместно с хищни видове – щука и европейски сом в поземлен имот № 07079.17.589 – язовир в землището на кв. „Рудник“, гр. Бургас, община Бургас.

2. Реализацията на инвестиционното предложение не предполага дейности, при които се



гр. Бургас, к-с Лазур, ул. „Перушица“ 67, ет.3, п.к.388
Тел: +359 56 813205, Факс:+359 56 813 200
e-mail: riosvbs@unacs.bg, www.riosvbs.com



отделят емисии на замърсители в околната среда, поради което не се очаква замърсяване и дискомфорт на околната среда.

3. От експлоатацията на инвестиционното предложение не се очаква натрупване на отрицателни въздействия върху хората, растителния и животински свят.

II. Местоположение, в това число чувствителност на средата, съществуващото ползване на земята, относително наличие на подходящи територии, качеството и регенеративната способност на природните ресурси в района:

1. Инвестиционното предложение е предвидено да се осъществи в обхвата на имот № 07079.17.589 с начин на трайно ползване – язовир в землището на кв. „Рудник“, гр. Бургас, община Бургас.

2. По отношение на ПУРБ за Черноморски район 2016-2021 г., предвидените дейности попадат в обхвата на:

- Повърхностно водно тяло „Атанасовско езеро“ с код BG2SE900L027, определено в умерен екологичен потенциал и неизвестно химично състояние. За него са поставени следните цели: предотвратяване влошаването на екологичния потенциал; опазване, подобряване и възстановяване на водното тяло за постигане на добър екологичен потенциал; постигане и запазване на добър екологичен потенциал по физикохимични елементи – рН, БПК5, електропроводимост, N-NH4q N-total, P-PO4 r P-total; постигане и запазване на добро химично състояние;

- Подземно водно тяло „Порови води в палеоген, палеоцен, еоцен Бургас“ с код BG2G00000PG029, определено в добро количествено и лошо химично състояние по съдържание на нитрати и желязо, с поставена цел: запазване на добро количествено състояние и постигане на добро химично състояние;

- Подземно водно тяло „Пукнатинни води в K2t cn-st-Бургаска вулканична северно и западно от Бургас“ с код BG2G00000K2034, определено в добро количествено и лошо химично състояние по съдържание на нитрати и желязо, с поставена цел: запазване на добро количествено състояние и постигане на добро химично състояние;

- Зони за защита на водите, съгласно чл.119а, ал.1, от Закона за водите (ЗВ), касаещи ИП:

- Подземните водни тела са определени като зони за защита на питейните води с кодове: BG2DGW00000PG029 и BG2DGW00000K2034, съгласно чл. 119а, ал. 1, т. 1 от ЗВ;

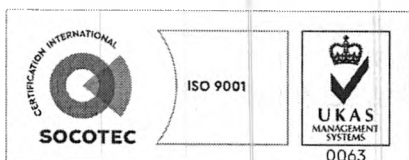
- Територията попада в зони в които водите са чувствителни към биогенни елементи: чувствителна зона, съгласно чл.119а, ал.1, т.3 от ЗВ;

- Територията на ИП попада в зона за опазване на биологични видове, съгласно чл.119а, ал.1, т.5 – Атанасовско езеро“, с код BG0000270.

В програмата от мерки към ПУРБ 2016-2021г. има заложени конкретни мерки, имащи отношение към ИП.

- Мярка „Планиране и осъществяването на дейности в рамките на ПУРБ да не противоречат на режимите на защитените зони, постановени със заповедите за обявяването ѝ, плановете за управлението им, както и на режимите на защитените територии, въведени със Закона за защитените територии, заповедите за обявяването и плановете за управлението им“.

- Мярка „Плановете, програми и инвестиционни предложения, предмет на ПУРБ, попадащи в обхвата на приложенията към ЗООС или извън тях, както и под разпоредбите на чл.31 от ЗБР, подлежат на оценка за съвместимостта им с предмета и целите на опазване на защитените зони и могат да бъдат одобрени само след решение/становище по ОВОС/ЕО/ОС за одобряване/съгласуване, при съобразяване с препоръките в извършените оценки, както и с



гр. Бургас, к-с Лазур, ул. „Перушица“ 67, ет.3, п.к.388

Тел: +359 56 813205, Факс: +359 56 813 200

e-mail: riosvbs@unacs.bg, www.riosvbs.com



условията, изискванията и мерките, постановени в решението/становището“.

- Мярка „Забрана за зарибяване с хищни риби на водоеми, обитавани от южен гребенест тритон, освен ако зарибяването не е необходимо като консервационна мярка“;

- Мярка „Осигуряване на екологичния отток“ с действие: Осигуряване на минимално-допустимия отток в реките след съоръжения за водоземане или регулиране на оттока“;

- Мярка „Опазване на химичното състояние на подземните води от замърсяване и влошаване с предвидено действие: Забрана или ограничаване на дейности, които увеличават риска за пряко или непряко отвеждане на приоритетни и опасни вещества или други замърсители в подземните води, включително разкриването на подземните води на повърхността, чрез изземване на отложенията и почвите, покриващи водното тяло;

- Мярка „Подобряване на информираността на заинтересованите страни в селското стопанство относно изискванията за постигане на добро състояние на водите“ с предвидено действие: Провеждане на обучения за прилагане на иновативни практики за устойчиво управление на рибовъдните стопанства, повишаващи тяхната икономическа и екологична ефективност;

- Мярка „Приемане/актуализиране на нормативни актове в областта на опазване, използване и управление на водите“ с предвидено действие: Промени в нормативната уредба, касаеща сладководното рибовъдство с цел хармонизиране на законите и подзаконовите нормативни актове и намаляване на замърсяването на водните тела с биогени.

- Мярка „Предотвратяване на влошаването на състоянието на водите от проекти и дейности на етап инвестиционните предложения“ с предвидено действие: „Оценка на допустимостта на нови инвестиционни предложения, съгласно ПУРБ“;

Допълнителна информация е представена в Раздел 7 на Програма от мерки към ПУРБ 2016-2021г., налична на интернет страницата на БДЧР.

3. По отношение на ПУРН 2016-2021 г., инвестиционното предложение, не попада в определен район със значителен потенциален риск от наводнения в обхвата на БДЧР, но са предвидени основни мерки за намаляване на риска от наводнения на ниво район за басейново управление.

4. По отношение изискванията на Закона за водите (ЗВ):

- Предвидените дейности, попадат в границите на пояс II на СОЗ около минерални водоизточници „Б-20, Б-88 – Съдиево“, учреден със Заповед на Министъра на околната среда и водите №РД-877/25.08.2004г.;

- Инвестиционното предложение попада във воден обект „язовир „Ортагерен/Яладжата“ – частна собственост, от което произтичат съответните забрани и ограничения, съгласно Закона за водите;

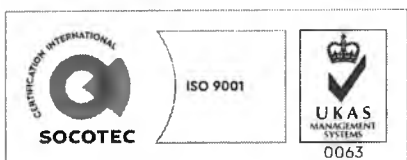
- ИП не предвижда използване на вода за питейни нужди и формиране на отпадъчни води;

III. Способност за асимилация на екосистемата в естествената околна среда:

1. Реализацията на инвестиционното предложение /отглеждане на риба/ ще се осъществява в имот с начин на трайно ползване „язовир“., т.е. изкуствен воден басейн, създаден чрез изграждане на язовирна стена. Запазва се ползването на имота и няма да се засегнат приоритетни за охрана хабитати в България, включени в Приложение №1 към чл.6, ал.1, т.1 от Закона за биологичното разнообразие.

2. Реализацията на ИП не е свързано с промяна на предназначението и начина на ползване на водоема.

3. Предвид характера на инвестиционното предложение не се очаква безпокойство,



гр. Бургас, к-с Лазур, ул. „Перущица“ 67, ет.3, п.к.388
Тел: +359 56 813205, Факс:+359 56 813 200
e-mail: riosvbs@unacs.bg, www.riosvbs.com



което да доведе до трайно и необратимо прогонване на видовете, предмет на опазване в гореописаната защитена зона, както и до изменение в структурата и числеността на популациите им.

4. Реализацията на предвиденото инвестиционно предложение няма да доведе до кумулативно въздействие със значителен отрицателен ефект върху местообитания и популации на видове, предмет на опазване в защитени зони BG0000270 „Атанасовско езеро“.

5. Не се очаква използване на природни ресурси, както и генериране на емисии и отпадъци във вид и количества, които да окажат значително отрицателно въздействие върху предмета на опазване в гореописаните защитени зони.

IV. Характеристики на потенциалните въздействия – териториален обхват, засегнато население, включително трансгранични въздействия, същност, големина, компектност, вероятност, продължителност, честота и обратимост:

1. Териториалният обхват на въздействие, в резултат на строителството и експлоатацията на инвестиционното предложение, ще е ограничен и локализиран в рамките на гореописания имот.

2. Реализацията на инвестиционното предложение не предполага трансгранично въздействие, поради естеството на дейността и местоположението на площадката спрямо границите на Република България.

3. Не се очаква възникване на здравен риск в следствие реализацията на инвестиционното предложение, съгласно становище на РЗИ-Бургас с № 10-144-3/29.01.2020г.

4. Няма вероятност реализацията на инвестиционното предложение да окаже значително отрицателно въздействие върху водите и водните екосистеми, при спазване на определени условия, заложи в настоящото решение, съгласно становище на БДЧР – Варна с № 05-10-176(АЗ)/07.11.2019г.

5. При реализацията и експлоатацията на инвестиционното предложение не се очаква значително отрицателно въздействие върху компонентите на околната среда.

V. Обществен интерес към предложението за строителство, дейности или технологии:

1. С цел осигуряване на обществен достъп, информацията за преценяване на необходимостта от извършване на ОВОС по Приложение №2 към чл.6 от НУРИОВОС е предоставена на интернет страницата и в сградата на РИОСВ-Бургас в рамките на нормативно определен срок. В рамките на нормативно определения срок в РИОСВ-Бургас не са постъпили предложения и възражения относно реализацията на инвестиционното предложение.

2. Съгласно писмо на Кмета на Община Бургас с изх. №32-00-544(1)/19.12.2019г., е осигурен обществен достъп до информацията за преценяване на необходимостта от извършване на ОВОС по Приложение №2 към чл.6 от НУРИОВОС чрез поставяне на съобщение на информационното табло и на интернет страницата на Община Бургас. Не са постъпили предложения и възражения относно реализацията на инвестиционното предложение в 14 - дневния нормативно определен срок.

3. В рамките на законоустановения срок и към момента на изготвяне на настоящото решение няма постъпили жалби, възражения и становища срещу реализацията на инвестиционното предложение в РИОСВ-Бургас и Община Бургас.



гр. Бургас, к-с Лазур, ул. „Перуцица“ 67, ет.3, п.к.388
Тел: +359 56 813205, Факс:+359 56 813 200
e-mail: riosvbs@unacs.bg, www.riosvbs.com



**ПРИ СПАЗВАНЕ
НА СЛЕДНОТО УСЛОВИЕ, МЕРКИ И ОГРАНИЧЕНИЯ:**

1. Да се спазват условията, заложиени в становище на БДЧР-Варна с изх. № 05-10-176(АЗ)/07.11.2019г., *копие от което се прилага към придружително писмо за предоставяне на настоящото решение.*

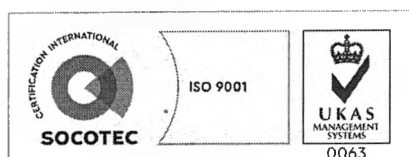
Настоящото решение се отнася само за конкретно заявеното предложение и в посочения му капацитет, същото не отменя задълженията на възложителя по Закона за опазване на околната среда и други специални закони и подзаконовни нормативни актове и не може да служи като основание за отпадане на отговорността съгласно действащата нормативна уредба по околна среда.

При промяна на инвестиционното предложение на възложителя или на някои от обстоятелствата, при които е било издадено настоящето решение, възложителят/новият възложител трябва да уведоми РИОСВ гр. Бургас своевременно, но не по-късно от 14 дни след настъпване на измененията.

Решението губи правно действие, ако в срок 5 години от датата на издаването му не е започнало осъществяване на инвестиционното предложение.

Заинтересованите лица могат да обжалват решението по реда на Административно-процесуалния кодекс чрез Директора на РИОСВ Бургас пред Министъра на ОСВ и Административен съд по реда на чл. 133 от АПК в 14 дневен срок от съобщаването му.

**ДИРЕКТОР НА РИОСВ-БУРГАС
ИНЖ. ТОНКА АТАНАСОВА**



гр. Бургас, к-с Лазур, ул. „Перушица” 67, ет.3, п.к.388
Тел: +359 56 813205, Факс: +359 56 813 200
e-mail: riosvbs@unacs.bg, www.riosvbs.com

