



РЕПУБЛИКА БЪЛГАРИЯ
Министерство на околната среда и водите
Регионална инспекция по околната среда и водите - Бургас

РЕШЕНИЕ № БС- 55 -ПР/.....*10.06.2019г.*

за преценяване на необходимостта от извършване на оценка на въздействието върху околната среда

На основание чл. 81, ал.1, т. 2, чл.93, ал.1, т.1, ал. 3 и ал. 5 от Закона за опазване на околната среда, чл. 7, ал. 1, чл. 8, ал.1 от Наредбата за условията и реда за извършване на оценка на въздействието върху околната среда /НУРИОВОС/, чл. 31 ал. 4 и ал.6 от Закона за биологичното разнообразие; чл. 2 ал. 1, т.1, чл.4, чл. 6а, т. 2, чл. 40, ал. 4 от Наредба за условията и реда за извършване на оценка за съвместимостта на планове, програми и инвестиционни предложения с предмета и целите на опазване на защитените зони /Наредбата за ОС/, представената писмена документация по чл.10 от Наредбата за ОС и представената писмена документация по Приложение № 2 към чл. 6 от НУРИОВОС с вх. № ПД-1849(2) от 01.02.2019 г., допълнителна информация от 18.04.2019 г. и получено становище от Регионална здравна инспекция-Бургас (РЗИ – Бургас) с изх. № 10-26-3/07.05.2019 г.

РЕШИХ

да не се извършва оценка на въздействието върху околната среда за инвестиционно предложение: „Откриване на площадка за временно съхранение и предварително третиране на нефтоводни отпадъци, отработени масла и обеззаразяване на смесени битови отпадъци от корабна дейност в част от поземлен имот с идентификатор 07079.618.21 по КК на гр. Бургас, община Бургас“, което няма вероятност да окаже значително отрицателно въздействие върху околната среда, природните местообитания, популации и местообитания на видове, предмет на опазване в защитените зони и човешкото здраве

възложител: „БУЛТРАНС ОЙЛ“ ООД
ГР. БУРГАС.

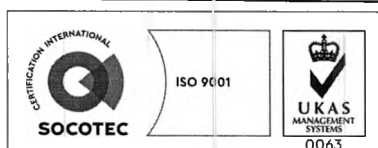
Кратко описание на инвестиционното предложение:

С инвестиционното предложение се предвижда да бъде обособена площадка за извършване на дейности по временно съхранение и предварително третиране на нефтоводни отпадъци, отработени масла и обеззаразяване на смесени битови отпадъци от корабна дейност. Площадката, в която е предвидено да се извършва описаната дейност е разположена на територията на Пристанищен терминал „Бургас Запад“ и е част от поземлен имот с идентификатор 07079.618.21 по КК на гр. Бургас, община Бургас. Не се предвижда строителство и нова инфраструктура.

Площадката включва: съоръжение за събиране и третиране на нефто и масло съдържащи отпадъци с идентификатор по КК 07079.618.21.25, прилежаща производствена сграда с идентификатор по КК 07079.618.21.71 и прилежаща складова площадка с приблизителен размер 450 кв.м. За предвидените дейности ще се използва съществуващото оборудване, закрыта складова площ и метален фургон, които са прилежащи към площадката.

За извършване на предвидените дейности са обособени следните зони:

1. Зона за събиране и съхранение на отпадък с код 20 03 01. Включва закрытата складова площ и част от открытата площ с бетонна настилка, където ще се обособят



гр. Бургас, к-с Лазур, ул. „Перушица“ 67, ет.3, п.к.388

Тел: +359 56 813205, Факс:+359 56 813 200

e-mail: riosvbs@unacs.bg

www.riosvbs.com



отделни сектори с прегради. В същата зона ще се извършва и обеззаразяване на отпадък с код 20 03 01 – Смесени битови отпадъци, когато същия е с произход от корабоплавателна дейност;

2. Зона за събиране, временно съхранение и предварително третиране на нефто и маслосъдържащи отпадъци, която включва съоръжението за събиране и третиране на тези отпадъци /имот с идентификатор по КК 07079.618.21.25/ и открита бетонизирана площ.

Течните нефтосъдържащи отпадъци ще се събират и доставят за третиране на площадката с автоцистерна. Отпадъците ще се предават на площадката от външни фирми и директно от плавателни средства, швартовани на близкия кей по тръбопровод. Така приетите течни отпадъци ще постъпват в приемен буферен резервоар, като чистият капацитет на този резервоар е 300 м³, където се подлагат на гравитационно очистване (очистване чрез отстой), основано на разликите в плътността на водата и нефтопродукта. Инсталацията за физикохимична обработка винаги ще ги третира, като постоянен поток от 5 м³/час през минимум 48 часа. Веднъж изпразнен, буферният резервоар ще трябва да бъде напълнен отново. След всяко напълване и преди рестартиране на обработващата инсталация, резервоарът остава поне за 18 часа в покой преди инсталацията да се включи отново. През това време остатъчният нефтопродукт се отделя и събира в най-горния пласт на резервоар. Седиментите се утаяват на дъното. Горепосоченият пласт петрол периодично ще се обира и пренася в резервоара 3 м³. Утаените седименти ще се обработват във физикохимичната инсталация. След гравитационното разслояване в резервоара и достигане на ниски стойности на нефтопродукт, замърсената вода ще постъпва във флотатор напорно по съществуващ тръбопровод като предварително преминава през тръбен смесител, където се извършва дозирането с коагулант (алуминиев сулфат).

Площадката, на която ще се извършва дейността е с изградена водоснабдителна и канализационна мрежа. Генерираните от дейността на обекта битово-фекални отпадъчни води и отпадъчните води от пречистването на нефтоводни отпадъци ще се заустват в съществуващата канализация.

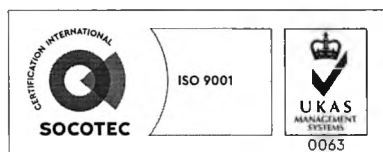
Инвестиционното предложение попада в обхвата на т. 11, буква „б“ от Приложение № 2 към чл. 93, ал. 1, т.1 и т.2 от ЗООС и подлежи на процедура по преценяване на необходимостта от извършване на ОВОС, отразена в настоящото решение.

Имотът не попада в границите на защитени територии по смисъла на Закона за защитените територии. Теренът не попада и в границите на защитена зона по смисъла на Закона за биологичното разнообразие. Най-близко разположените защитени зони са: BG0000273 „Бургаско езеро“ за опазване на природните местообитания и на дивата флора и фауна, приета с РМС №122/2007г. (ДВ,бр.21/2007г.) и BG0000273 „Бургаско езеро“ за опазване на дивите птици, обявена със Заповед № РД-769/28.10.2008г. (ДВ, бр.102/2008г.) на министъра на околната среда и водите.

След анализ на представената документация и на основание чл.40, ал.3 от Наредбата за ОС, въз основа на критериите по чл.16 от нея, е направена преценка за вероятната степен на отрицателно въздействие, според която гореописаното инвестиционно предложение няма вероятност да окаже значително отрицателно въздействие върху видове и техните местообитания, предмет на опазване в най-близко разположените защитени зони: BG0000273 „Бургаско езеро“ за опазване на природните местообитания и на дивата флора и фауна и BG0000273 „Бургаско езеро“ за опазване на дивите птици.

МОТИВИ:

I. Характеристики на предлаганото строителство, дейности и технологии: обем, производителност, мащабност, взаимовръзка и кумулиране с други предложения, ползване на природни ресурси, генерирани отпадъци, замърсяване и дискомфорт на околната среда, както и риск от инциденти:



гр. Бургас, к-с Лазур, ул. „Перущица“ 67, ет.3, п.к.388

Тел: +359 56 813205, Факс:+359 56 813 200

e-mail: riosvbs@unacs.bg

www.riosvbs.com



1. Избраната за дейностите с отпадъци площадка е съществуваща и е била действаща инсталация за пречистване на нефто и маслосъдържащи отпадъци с Разрешение за ползване № 98 от 05.03.2002 г.

2. Не се предвижда водовземане за питейни, промишлени и други нужди от повърхностни и подземни води. Не се предвижда заустване на производствени и битови отпадъчни води в повърхностни и подземни водни обекти.

3. Транспортния и пешеходен достъп ще се осъществи от съществуващата в пристанищния терминал инфраструктура. За осъществяване на дейността не се предвижда използването на допълнителни площи извън границите на обекта.

4. За осъществяване на инвестиционното предложение не се налага да бъдат извършвани изкопни работи и строителни дейности, тъй като площадката е съществуваща и ще се използват съществуващите сгради и съоръжения. Единствено ще се обособят отделни сектори с прегради за извършване на дейностите по събиране, съхраняване и обеззаразяване на отпадък с код 20 03 01.

5. Осъществяването на инвестиционното предложение не предвижда извършването на дейности и изграждането на съоръжения, които могат да доведат до инциденти, застрашаващи околната среда.

II. Местоположение, в това число чувствителност на средата, съществуващото ползване на земята, относителното наличие на подходящи територии, качеството и регенеративната способност на природните ресурси в района:

Площадката за временно съхранение и предварително третиране на нефтоводни отпадъци, отработени масла и обеззаразяване на смесени битови отпадъци – предмет на настоящото инвестиционно предложение ще се разположи на територията на Пристанищен терминал „Бургас – Запад“ върху част от поземлен имот с идентификатор 07079.618.21 по КК на гр. Бургас, който е с трайно предназначение на територията: „Територия на транспорта“ и начин на трайно ползване: „За пристанище“.

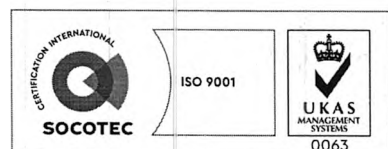
След извършена проверка по наличната към момента в РИОСВ-Бургас цифрова информация (КВС/КК, горска карта) и модели за разпространение на дюнни природни местообитания по Черноморското крайбрежие е установено, че площта няма характеристика на пясъчни дюни.

III. Способност за асимилация на екосистемата в естествената околна среда:

1. Реализирането на инвестиционното предложение ще се осъществява на урбанизирана терен, с н.т.п. „За пристанище“, част от пристанище за обществен транспорт с национално значение Бургас, т.е. не се засягат приоритетни за охрана хабитати в България, включени в Приложение №1 към чл.6, ал.1, т.1 от Закона за биологичното разнообразие.

2. Няма вероятност, реализацията на инвестиционното предложение, да доведе до фрагментация, унищожаване и/или увреждане на природни местообитания, предмет на опазване в защитена зона BG0000273 „Бургаско езеро“ за опазване на природните местообитания и на дивата флора и фауна, предвид местоположението и начина на трайно ползване на имота.

3. Предвид местоположението на имота, няма вероятност да бъдат унищожени, увредени или фрагментирани местообитания (гнездови, размножителни, хранителни, места за почивка) на видовете птици, предмет на опазване в защитена зона BG0000273 „Бургаско езеро“ за опазване на дивите птици.



гр. Бургас, к-с Лазур, ул. „Перуцица“ 67, ет.3, п.к.388

Тел: +359 56 813205, Факс:+359 56 813 200

e-mail: riosvbs@unacs.bg

www.riosvbs.com



4. Не се очаква дълготрайно и значително по степен безпокойство, различно от съществуващото към момента, което да доведе до трайно и необратимо прогонване на видовете, включително птици, предмет на опазване в гореописаната най-близо разположена защитена зона за опазване на дивите птици, както и до изменение в структурата и числеността на популациите им.

5. Не се очаква реализацията на инвестиционното предложение да доведе до кумулативно въздействие със значителен отрицателен ефект върху местообитания и популации на видове, предмет на опазване в най-близо разположените защитени зони BG0000273 „Бургаско езеро”.

IV. Характеристики на потенциалните въздействия – териториален обхват, засегнато население, включително трансгранични въздействия, същност, големина, комплексност, вероятност, продължителност, честота и обратимост:

1. Съгласно становище на РЗИ-Бургас с изх. № 10-26-3/07.05.2019 г., от здравно-хигиенна гледна точка не се очаква възникване на здравен риск в следствие реализацията на инвестиционното предложение при спазване на определени условия заложи в становището.

2. Инвестиционното предложение не е свързано с генериране на високи нива на шум в околната среда.

3. При реализацията на предвидените в инвестиционното предложение дейности не се очаква генериране на емисии в атмосферния въздух, които да нарушат качеството на въздуха в района.

4. Реализацията на инвестиционното предложение не предполага трансгранично въздействие, поради естеството на дейността и местоположението на площадката спрямо границите на Република България.

V. Обществен интерес към предложението за строителство, дейности или технологии:

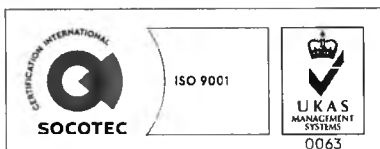
С цел осигуряване на обществен достъп, информацията за преценяване на необходимостта от извършване на ОВОС по приложение № 2 към чл.6 от НУРИОВОС е предоставена на интернет страницата и в сградата на РИОСВ – Бургас. В рамките на нормативно определения 14-дневен срок не са постъпили становища, мнения и възражения от заинтересовани лица/ организации.

Съгласно писмо на Община Бургас с изх. № 32-00-57/1/ от 26.02.2019 г. е осигурен обществен достъп до информацията за преценяване на необходимостта от извършване на ОВОС по приложение №2 към чл.6 от НУРИОВОС, като е поставено съобщение на интернет страницата и информационното табло на Община Бургас. В рамките на нормативно определения 14-дневен срок не са постъпили становища, мнения и възражения от заинтересовани лица/ организации.

ПРИ СПАЗВАНЕ НА СЛЕДНИТЕ УСЛОВИЯ, МЕРКИ И ОГРАНИЧЕНИЯ:

1. Да се спазват условията заложи в становище с изх. № 10-26-3/07.05.2019 г. и становище с изх. № 10-26-1/20.02.2019 г. на Директора на на РЗИ – Бургас, копие от които се прилага към придружителното писмо за предоставяне на настоящето Решение.

2. Включването на отпадъчните води от инвестиционното предложение в канализационната мрежа на Пристанищен терминал „Бургас – Запад“, част от канализационната мрежа на гр. Бургас, да се извърши при сключен договор с ВиК оператора, който я експлоатира



гр. Бургас, к-с Лазур, ул. „Перушица“ 67, ет.3, п.к.388

Тел: +359 56 813205, Факс:+359 56 813 200

e-mail: riosvbs@unacs.bg

www.riosvbs.com



„Водонабдяване и канализация“ ЕАД, гр. Бургас и при спазване на чл. 125 и чл. 125а от Закона за водите /ЗВ/.

3. За реализация на инвестиционното предложение е необходимо разрешение за извършване на дейности по третиране на отпадъци по чл. 35, ал. 1, т. 1 от Закона за управление на отпадъците /ЗУО/.

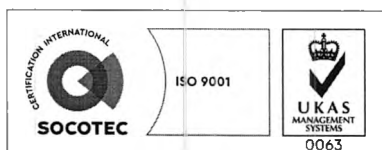
Настоящото решение за инвестиционното предложение не отменя задълженията на възложителя по Закона за опазване на околната среда и други специални закони и подзаконовни нормативни актове и не може да служи като основание за отпадане на отговорността съгласно действащата нормативна уредба.

Решението за преценяване на необходимостта от извършване на оценка на въздействието върху околната среда губи правно действие, ако в срок 5 години от датата на издаването му не е започнало осъществяването на инвестиционното предложение.

При промяна на инвестиционното предложение, на възложителя или на някои от обстоятелствата, при които е било издадено настоящото решение, възложителят/новият възложител трябва да уведоми РИОСВ - гр. Бургас, до 14 дни от настъпването им.

Решение № БС- 55 -ПР/2019 г. за преценяване на необходимостта от извършване на оценка на въздействието върху околната среда за инвестиционно предложение: „Откриване на площадка за временно съхранение и предварително третиране на нефтоводни отпадъци, отработени масла и обеззаразяване на смесени битови отпадъци от корабна дейност в част от поземлен имот с идентификатор 07079.618.21 по КК на гр. Бургас, община Бургас“ с възложител: „БУЛТРАНС ОЙЛ“ ООД може да бъде обжалвано по реда на Административно – процесуалния кодекс пред Министъра на околната среда и водите или пред Административен съд - Бургас по реда на чл. 133 от АПК в четиринадесет дневен срок от предоставянето му.

ИНЖ. ТОНКА АТАНАСОВА
ДИРЕКТОР НА РИОСВ- БУРГАС



гр. Бургас, к-с Лазур, ул. „Перушица“ 67, ет.3, п.к.388

Тел: +359 56 813205, Факс:+359 56 813 200

e-mail: riosvbs@unacs.bg

www.riosvbs.com

