



РЕПУБЛИКА БЪЛГАРИЯ

Министерство на околната среда и водите

Регионална инспекция по околната среда и водите - Бургас

Решение № БС-2-ЕО/.....^{04.02.2020}.....

За преценяване на необходимостта от извършване на екологична оценка

На основание чл.85, ал.4 и ал.5 от Закона за опазване на околната среда (ЗООС), чл. 14, ал.2 от Наредба за условията и реда за извършване на екологична оценка на планове и програми (НУРИЕОПП), чл.31, ал.4 от Закона за биологичното разнообразие (ЗБР), чл.37, ал. 3 и ал.4 от Наредбата за условията и реда за извършване на оценка за съвместимостта на планове, програми, проекти и инвестиционни предложения с предмета и целите на опазване на защитените зони (Наредба за ОС), представена писмена документация, съгласно чл. 8а от Наредбата за ЕО с Вх. № ПД-2973(5)/12.12.2019 г. и получени становища от Регионална здравна инспекция - Бургас с изх. № 10-151-1/30.12.2019 г. и БДЧР-Варна с изх. № 05-10-197(А2)/17.01.2020 г.

РЕШИХ:

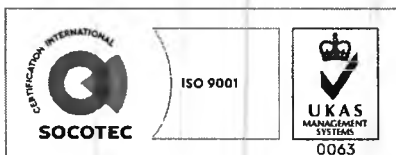
да не се извършва екологична оценка на „Подробен устройствен план-План за регулация и застрояване (ПУП-ПРЗ) с цел промяна отреждането от „за рекултивация”, във „за фотоволтаична електроцентрала” за УПИ VI-477 и V-477, кв. 52 по плана на гр. Малко Търново и Парцеларен план за трасе на кабелна линия 20 kV, от подстанция МТ до УПИ III-477 (ПИ 46663.52.590), УПИ VI-477 (ПИ 46663.52.587) и УПИ V-477 (ПИ 46663.52.588)“, при прилагането на което няма вероятност да се окаже значително отрицателно въздействие върху околната среда и човешкото здраве

Възложител: „ТРАКИЯ-МТ“ ЕООД

Характеристика на плана:

От представената информация става ясно, че за изграждане на фотоволтаични електроцентрали за производство на ел. енергия и трасе на кабелна линия 20 kV са изработени Подробен устройствен план-План за регулация и застрояване (ПУП-ПРЗ), с цел промяна в отреждането от „за рекултивация”, в „за фотоволтаична електроцентрала” за УПИ VI-477 и V-477, кв. 52 по плана на гр. Малко Търново и Парцеларен план за трасе на кабелна линия 20 kV, от подстанция МТ до УПИ III-477 (ПИ 46663.52.590), УПИ VI-477 (ПИ 46663.52.587) и УПИ V-477 (ПИ 46663.52.588).

В поземлен имот № 46663.52.590, землище гр. Малко Търново ще бъдат поставени 25 410 бр. поликристални фотоволтаични модула с единична мощност 340 Wp.



гр. Бургас, к-с Лазур, ул. „Перушица” 67, ет.3, п.к.388

Тел: +359 56 813205, Факс: +359 56 813 200

e-mail: riosvbs@unacs.bg

www.riosvbs.com



В поземлен имот № 46663.52.587, землище гр. Малко Търново ще бъдат поставени 30 060 бр. поликристални фотоволтаични модула с единична мощност 340 Wp.

В поземлен имот № 46663.52.588, землище гр. Малко Търново ще бъдат поставени 30 060 бр. поликристални фотоволтаични модула с единична мощност 340 Wp.

Фотоволтаичните електроцентрали, предвидени с плана ще произвеждат електроенергия, като преобразуват слънчевата радиация, посредством PV модули от поликристални силициеви клетки с номинална мощност 340 Wp и трифазни инвертори с изходна мощност 30 kW. Монтажът на инверторите ще се осъществи на обособени за целта места на метална конструкция. Окабеляването между отделните модули и инверторите ще се осъществи посредством DC соларни кабели, прикрепени към същата конструкция. На необходимите места ще бъдат разположени трафопостове. Променливотоковите изходи на инверторите ще бъдат разпределени и свързани паралелно към КРШ, а те ще бъдат свързани към табло 0,4 /ТНН/ на БКТП 0,4/20 kV. Връзката между всички КРШ с ТНН на новите трафопостове ще се осъществи чрез отделни кабели, свободно положени в изкоп. Новите БКТП ще бъдат свързани в схема с оразмерен кабел 20 kV.

За УПИ VI-477 идентичен на ПИ с идентификатор ПИ с идентификатор 46663.52.587 - Комплексен проект за инвестиционна инициатива (КПИИ) в следния обхват:

- Подробен устройствен план-План за регулация и застрояване (ПУП-ПРЗ) - смяна отреждането за УПИ VI-477 от „за рекултивация”, кв. 52 по плана на гр. Малко Търново, в „за фотоволтаична електроцентрала”.

- Инвестиционен проект – технически и работен за фотоволтаична електроцентрала в УПИ VI-477, кв. 52, по плана на гр. Малко Търново.

За УПИ V-477 идентичен на ПИ с идентификатор 46663.52.588 - КПИИ в следния обхват:

- Подробен устройствен план-План за регулация и застрояване (ПУП-ПРЗ) - смяна отреждането за УПИ V-477 от „за рекултивация”, кв. 52 по плана на гр. Малко Търново, в „за фотоволтаична електроцентрала”.

- Инвестиционен проект – технически и работен за фотоволтаична електроцентрала в УПИ V-477, кв. 52, по плана на гр. Малко Търново.

За ПИ с идентификатор ПИ с идентификатор 46663.52.590:

- Инвестиционен проект – технически и работен за фотоволтаична електроцентрала в УПИ V-477, кв. 52, по плана на гр. Малко Търново.

За трасе на кабелна линия 20 kV - КПИИ по реда на чл. 150 от ЗУТ в следния обхват:

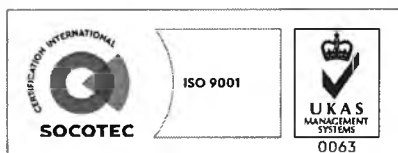
- Парцеларен план за трасе на кабелна линия 20 kV, от подстанция МТ до УПИ III-477 (ПИ 46663.52.590), УПИ VI-477 (ПИ 46663.52.587) и УПИ V-477 (ПИ 46663.52.588);

- Инвестиционен проект (технически проект) за кабелна линия 20 kV, от подстанция МТ до УПИ III-477 (ПИ 46663.52.590), УПИ VI-477 (ПИ 46663.52.587) и УПИ V-477 (ПИ 46663.52.588).

Поземлен имот с идентификатор 46663.52.587 е с площ 229 558 кв.м., трайно предназначение на територията: *Урбанизирана* и начин на трайно ползване: *За друг вид производствен, складов обект.*

Поземлен имот с идентификатор 46663.52.588 е с площ 180 380 кв.м., трайно предназначение на територията: *Урбанизирана* и начин на трайно ползване: *За друг вид производствен, складов обект.*

Поземлен имот с идентификатор 46663.52.590 е с площ 149 456 кв.м. с трайно предназначение на територията: *Урбанизирана* и начин на трайно ползване: *За електроенергийното производство.*



гр. Бургас, к-с Лазур, ул. „Перушица” 67, ет.3, п.к.388

Тел: +359 56 813205, Факс: +359 56 813 200

e-mail: riosvbs@unacs.bg

www.riosvbs.com



Поземлени имоти №№ 46663.52.587, 46663.52.588 и 46663.52.590 по КККР на гр. Малко Търново попадат в границите на Природен парк „Странджа”, обявен със Заповед № РД-30 от 24.01.1995 г., ДВ, бр. 15/1995г. и прекатегоризиран със Заповед № РД-350 от 14.07.2000 г., ДВ, бр. 66/2000г. Планът е допустим спрямо ЗЗТ и режима, съгласно Заповед за обявяване РД-30/24.01.1995 г. (ДВ бр.15/1995 г. на МОС), с последващи изменения Заповед РД-350/14.07.2000 г. (ДВ бр. 66/2000 на МОСВ) и Заповед РД-59/24.01.2013 г. (ДВ бр. 28/2013 г. на МОСВ). Имотите попадат и в границите на защитена зона, по смисъла на Закона за биологичното разнообразие защитена зона BG 0002040 „Странджа” за опазване на дивите птици, обявена със Заповед №РД-802/04.11.2008г. (ДВ, бр.106/2008г.), изм. със Заповед №-75/28.01.2013г. на Министъра на околната среда и водите, (ДВ, бр.10/5.02.2013г.) и защитена зона BG 0001007 „Странджа” за опазване на природните местообитания и на дивата флора и фауна, приета с РМС №122/02.03.2007г. (ДВ, бр.21/09.03.2007г.), изм. с Решение на МС №660/01.11.2013 г. (Обн. ДВ, бр.97/2013 г.). При извършената проверка за допустимост по реда на чл. 12, ал. 2 и ал 4 от Наредбата за ОС се констатира, че планът е допустим спрямо режима на защитена зона BG0002040 “Странджа” за опазване на дивите птици, определен със заповедта ѝ за обявяване и изменението ѝ.

Планът попада в обхвата на чл.2, ал.1, т.1 от Наредбата за ОС и подлежи на процедура по оценка за съвместимостта на плана с предмета и целите на опазване на защитените зони, която съгласно чл.37, ал. 3 от Закона за биологичното разнообразие се извършва чрез процедурата по екологична оценка, по реда на Закона за опазване на околната среда.

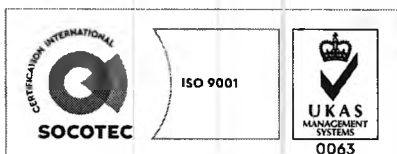
МОТИВИ:

1. С предлагания план не се очаква създаване на екологични проблеми, както и замърсяване или дискомфорт на околната среда.

2. За поземлен имот № 46663.52.477, землище гр. Малко Търново, община Малко Търново е издадено от Министъра на околната среда и водите Решение № 23-12/2010 г. по оценка на въздействието върху околната среда, с което е одобрено осъществяването на инвестиционно предложение: „Изграждане на енергиен парк и рекреационен център”, в поземлен имот № 46663.52.477, землище гр. Малко Търново, община Малко Търново“ с възложител „САВ ЛАБОРАТОРИИ“ ООД. Решението е загубило правно действие, съгласно изискванията на чл.99, ал.12 от ЗООС, тъй като в 5-годишният срок от датата на издаването му не е започнало осъществяването на инвестиционното предложение.

3. Съгласно становище на главния архитект на община Малко Търново с изх. № 32-00-114/04.12.2019 г., поземлени имоти №№ 46663.52.587 и 46663.52.588, землище гр. Малко Търново по предвижданията на ОУП-Малко Търново са рекултивирани терени с възможност за преотреждане в зона Ппч – „за безвредни производства”. Поземлен имот № 46663.52.590 по предвижданията на ОУП-Малко Търново попада в зона 2/Ппч- „за безвредни производства”, с отреждане ”за фотоволтаична централа”.

4. Планът е допустим спрямо забраните в Националния план за действие за енергия от възобновяеми източници (НПДЕВИ), произтичащи от условията и мерките в Становище по ЕО №1-2/2012г., издадено от Министъра на околната среда и водите.



гр. Бургас, к-с Лазур, ул. „Перушица” 67, ет.3, п.к.388

Тел: +359 56 813205, Факс:+359 56 813 200

e-mail: riosvbs@unacs.bg

www.riosvbs.com



5. От така заявеното инвестиционно предложение не може да се очаква значително отрицателно въздействие върху местообитанията и видовете, предмет на опазване на Природен парк „Странджа”.

6. След анализ на представената документация и на основание чл.37, ал.3 от Наредбата за ОС, въз основа на критериите по чл.16 от нея, е направена преценка за вероятната степен на отрицателно въздействие, според която, считам че гореописаният план **няма вероятност** да окаже значително отрицателно въздействие върху природни местообитания, видовете и техните местообитания, предмет на опазване в защитени зони BG0002040 „Странджа” за опазване на дивите птици и BG0001007 „Странджа” за опазване на природните местообитания и на дивата флора и фауна, поради следните **мотиви**:

- Имотите са част от ПИ 46663.52.477, за който е проведена процедура в МОСВ, като с Решение по оценка на въздействието върху околната среда № 23-12/2010г. е одобрено осъществяването на ИП „Изграждане на енергиен парк и регулационен център“. В Решението е оценено и евентуалното въздействие върху двете защитени зони BG0002040 „Странджа” за опазване на дивите птици и BG0001007 „Странджа” за опазване на природните местообитания и на дивата флора и фауна), в които попада имота. Към настоящия момент няма промяна в предмета и целите на опазване в зоните, както и във фактическата обстановка на терен;

- Реализирането на плана е съвместимо с предмета и целите на опазване в гореописаните защитени зони. Предвид местоположението на имотите, няма вероятност от нарушаване на целостта, структурата, функциите и природозащитните цели на защитени зони;

- Очаква се незначително въздействие върху видовете птици, предмет на опазване в защитена зона BG0002040 „Странджа” за опазване на дивите птици, изразяващо се главно като безпокойство поради повишено шумово и антропогенно натоварване по време на строителството и експлоатацията на обекта;

- Няма вероятност от увреждане или унищожаване на местообитания на гнездещи птици. Няма да има пряко унищожаване на местообитания за почивка и хранене на водолюбивите видове птици, включително мигриращи;

- Не се очаква реализацията на инвестиционните предложения, произтичащи от плана, да доведе до кумулативно въздействие със значителен отрицателен ефект върху природни местообитания, местообитания и популации на видове, предмет на опазване в гореописаните защитени зони;

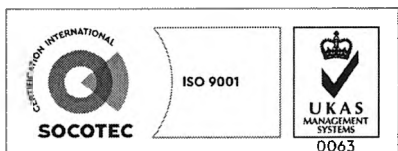
- Не се очаква използване на природни ресурси, както и генериране на емисии и отпадъци във вид и количества, които да окажат значително отрицателно въздействие върху предмета на опазване в двете защитени зони;

7. По отношение на ПУРБ за Черноморски район 2016-2021 г., предвидените дейности попадат в обхвата на:

- Повърхностно водно тяло „р. Айдере – от извор до вливане в р. Велека” с код BG2VE700R1601, определено в добро екологично и неизвестно химично състояние, с поставени цели, запазване на добро екологичното състояние, постигане и запазване на добро химично състояние.

- Подземно водно „Карстови води в юра – триас карстово – пукнатинна зона” с код BG2G00000JT042, определено в добро количествено и лошо химично състояние, с поставена цел запазване на добро състояние.

Зони за защита на водите, съгласно чл.119а, ал.1, от Закона за водите (ЗВ), касаещи ПУП-ПРЗ:



гр. Бургас, к-с Лазур, ул. „Перушица” 67, ет.3, п.к.388
Тел: +359 56 813205, Факс:+359 56 813 200
e-mail: riosvbs@unacs.bg
www.riosvbs.com



- Подземното водно тяло е определено като зона за защита на водите с код BG2DGW000K1J3042, съгласно чл.119а, ал. 1, т. 1 от ЗВ;

- Имотите попадат в зони, в които водите са чувствителни към биогенни елементи: чувствителна зона, съгласно чл.119а, ал.1, т.3 от ЗВ;

- Зона за защита „Странджа” с код BG0001007, определена или обявена за опазване на биологичните видове, в която поддържането или подобряването на състоянието на водите е важен фактор за тяхното опазване, съгласно чл.119а, ал.1, т.5 от ЗВ;

- Попада в ЗЗ на Натура 2000 за опазване на дивите птици и местообитания с наименование „Странджа” с код BG0001007 и BG0002040.

В Програмата от мерки кам ПУРБ са включени следните мерки с конкретни действия, имащи отношение към ПУП-ПРЗ:

- Мярка: „Опазване на химичното състояние на подземните води от замърсяване и влошаване”, с предвидено действие: Забрана за извършването на дейности водещи до отвеждането в подземни води на опасни вещества”, Забрана или ограничаване на дейности, които увеличават риска за пряко или непряко отвеждане на приоритетни и опасни вещества или други замърсители в подземните води, включително разкриването на подземните води на повърхността, чрез изземване на отложенията и почвите, покриващи водното тяло”;

- Мярка: „Предотвратяване на влошаването на състоянието на водите от проекти и дейности на етап инвестиционни предложения” с действие: Оценка на допустимостта на нови инвестиционни намерения съгласно ПУРБ.

- Мярка: „Намаляване на дифузното замърсяване от промишлени дейности” с действие: Осигуряване на подходящи условия за съхранение на опасни отпадъци при които на се допуска замърсяване на подземни и повърхностни води;

- Мярка „Предотвратяване на отвеждането на приоритетни вещества в подземните води”, с действие: Забрана или граничаване на дейности, които увеличават риска за пряко или непряко отвеждане на приоритетни и опасни вещества или други замърсители в подземните води, включително разкриването на подземните води на повърхността, чрез изземване на отложенията и почвите, покриващи водното тяло;


- Мярка: „Планирането и осъществяването на всички дейности в рамките на ПУРБ да не противоречат на режимите на защитените зони, постановени със заповедите за обявяването и плановете за управлението им, както и на режимите на защитените територии, въведени със Закона за защитените територии, заповедите за обявяването и плановете за управлението им”.

- Мярка: „Планове, програми, проекти и инвестиционни предложения, предмет на ПУРБ, попадащи в обхвата на приложенията към ЗООС или извън тях, както и под разпоредбите на чл. 31 от ЗБР, подлежат на оценка за съвместимостта им с предмета и целите на опазване на защитените зони и могат да бъдат одобрени само след решение/становище по ОВОС/ЕО/ОС за одобряване/съгласуване, при съобразяване с препоръките в извършените оценки, както и с условията, изискванията и мерките, постановени в решението/становището”.

8. Реализирането на плана не е свързано с трансгранично въздействие върху околната среда.

9. Регионална здравна инспекция-Бургас издава Становище с изх. № 10-105-2/01.08.2019 г., според което от здравно-хигиенна гледна точка не се очаква възникване на здравен риск, в следствие на реализацията на плана, при изпълнение на условието, заложено в настоящото решение.

10. Съгласно становище на БДЧР-Варна с изх. № 05-10-197/A2/17.01.2020 г. реализирането на инвестиционното предложение, няма да окаже значително отрицателно



гр. Бургас, к-с Лазур, ул. „Перушица” 67, ет.3, п.к.388

Тел: +359 56 813205, Факс:+359 56 813 200

e-mail: riosvbs@unacs.bg

www.riosvbs.com



въздействие върху водите и водните екосистеми, при спазване на определени условия, заложиени в настоящото решение.

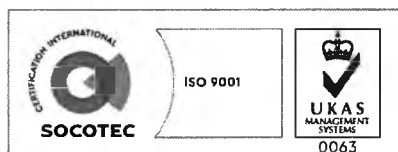
ПРИ СЛЕДНОТО УСЛОВИЕ:

1. Да се спазват условията, заложиени в становище на БДЧР-Варна с изх. № 05-10-197/A2/17.01.2020 г., копие от което се прилага към придружително писмо за предоставяне на настоящото решение.

Настоящото решение № БС-2-ЕО/ 2020 г. за преценяване на необходимостта от извършване на екологична оценка на план/програма „Подробен устройствен план-План за регулация и застрояване (ПУП-ПРЗ) с цел промяна отреждането от „за рекултивация“, във „за фотоволтаична електроцентрала“ за УПИ VI-477 и V-477, кв. 52 по плана на гр. Малко Търново и Парцеларен план за трасе на кабелна линия 20 kV, от подстанция МТ до УПИ III-477 (ПИ 46663.52.590), УПИ VI-477 (ПИ 46663.52.587) и УПИ V-477 (ПИ 46663.52.588)“ не отменя задълженията на възложителя за изпълнение на изискванията на Закона за опазване на околната среда и други специални закони и подзаконови нормативни актове и не може да послужи като основание за отпадане на отговорността, съгласно действащата нормативна уредба.

При промяна на възложителя, на параметрите на плана/ програмата, или на някои от обстоятелствата, при които е било издадено настоящото решение, възложителят/новият възложител трябва да уведоми своевременно РИОСВ-Бургас. Решението може да бъде обжалвано пореда на Административнопроцесуалния кодекс чрез Директора на РИОСВ-Бургас пред Министъра на околната среда и водите и Административен съд по реда на чл.133 от АПК.

ИНЖ. ТОНКА АТАНАСОВА
ДИРЕКТОР НА РИОСВ-БУРГАС



гр. Бургас, к-с Лазур, ул. „Перушица“ 67, ет.3, п.к.388
Тел: +359 56 813205, Факс:+359 56 813 200
e-mail: riosvbs@unacs.bg
www.riosvbs.com

