



РЕПУБЛИКА БЪЛГАРИЯ
Министерство на околната среда и водите
Регионална инспекция по околната среда и водите - Бургас

Решение № БС- 13 -ЕО/ 10.03.2021 г.
За преценяване на необходимостта от извършване на екологична оценка

На основание чл.85, ал.4 и ал.5 от Закона за опазване на околната среда (ЗООС), чл. 14, ал.2 от Наредба за условията и реда за извършване на екологична оценка на планове и програми (НУРИЕОПП), чл.31, ал.4 от Закона за биологичното разнообразие (ЗБР), чл.37, ал. 3 и ал.4 от Наредбата за условията и реда за извършване на оценка за съвместимостта на планове, програми, проекти и инвестиционни предложения с предмета и целите на опазване на защитените зони (Наредба за ОС), представена писмена документация, съгласно чл. 8а от НУРИЕОПП с Вх. № ПД – 2332 (2) от 10.02.2021г., както и получено становище от Регионална здравна инспекция - Бургас с изх. № 10-24-1/26.02.2021 г.

РЕШИХ:

да не се извършва екологична оценка на план „Подробен устройствен план – парцеларен план /ПУП-ПП/ за трасе на гравитачна канализация през ПИ с идентификатори: 58356.4.813, 58356.65.86, 58356.65.87 и 58356.65.6 по КК на гр. Приморско, община Приморско и Подробен устройствен план – Парцеларен план /ПУП-ПП/ за трасе на гравитачна канализация преминаващо през ПИ с идентификатори: 58356.73.13, 58356.501.217 и 58356.501.216 по КК на град Приморско, община Приморско“ с възложител: „ВиК Бургас“ ЕАД

възложител: „ВиК“ ЕАД
град Бургас, кв. „Победа“, ул. „Ген. Владимир Вазов“ №3

Характеристика на плана:

Настоящият план предвижда трасе на гравитачна канализация през ПИ с идентификатори 58356.4.813, 58356.65.86, 58356.65.87 и 58356.65.6 по КК на гр. Приморско, община Приморско и трасе на гравитачна канализация преминаващо през ПИ с идентификатори: 58356.73.13, 58356.501.217 и 58356.501.216 по КК на град Приморско, община Приморско.

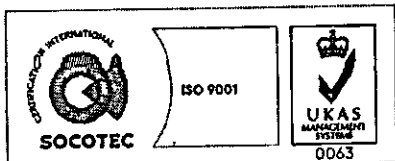
С плана се предвижда реконструкция на гравитачна канализация за битови отпадъчни води на следните трасета:

- трасе 1: води началото си от РШ1 в ПИ 58356.4.813 до РШ същ. в 58356.65.6. Участъкът, предвиден за изграждане е с $L=216\text{м}$ и ще се изпълни траншейно. Сервитутната зона е по 3,00м от двете страни мерена от оста му.

- трасе 2: РШ12 в ПИ 58356.73.13 до РШ същ. в ПИ 58356.501.216, участъкът, предвиден за изграждане е с $L=268\text{м}$ и ще бъде изпълнен траншейно. Сервитутната зона е по 3,00м от двете страни мерена от оста му.

Не се разглеждат алтернативи за Трасе 1 и Трасе 2, тъй като се отнасят за реконструкция на съществуваща техническа инфраструктура.

Планът попада в обхвата на т. 9.1. - Подробни устройствени планове - планове за застрояване на Приложение № 2 към чл.2, ал.2, т. 1 от НУРИЕОПП и подлежи на преценяване на необходимостта от извършване на екологична оценка по реда на цитираната Наредба.



гр. Бургас, к-с Лазур, ул. „Перушица“ 67, ет.3, п.к.388
Тел: +359 56 813205, Факс: +359 56 813 200

e-mail: riovsbs@unacs.bg
www.riovsbs.com



ПИ с идентификатори 58356.4.813; 58356.65.86; 58356.65.87; 58356.65.6; 58356.73.13; 58356.501.217 и 58356.501.216 по КК не попадат в границите на защитена територия, по смисъла на Закона за защитените територии.

Имотите попадат в границите на защитена зона, по смисъла на Закона за биологичното разнообразие – BG0001001 „Ропотамо“ за опазване на природните местообитания и на дивата флора и фауна, приета с РМС №122 (ДВ, бр.21/ 09.03.2007г.), изм. с РМС №660/01.11.2013г. (ДВ, бр.97/2013г.) Към настоящия момент за зоната няма обнародвана заповед за обявяване, респективно няма конкретен режим и няма разработен план за управление.

Планът попада в обхвата на чл.2, ал.1, т.1 от Наредбата за ОС и подлежи на процедура по оценка за съвместимостта на плана с предмета и целите на опазване на защитените зони, която съгласно чл.37, ал.4 от Закона за биологичното разнообразие се извършва чрез процедурата по екологична оценка по реда на Закона за опазване на околната среда.

След анализ на представената документация и на основание чл. 37, ал. 3 от Наредбата за ОС, въз основа на критериите по чл. 16 от нея, е направена преценка за вероятната степен на отрицателно въздействие, според която гореописаният план няма да окаже значително отрицателно въздействие върху върху природни местообитания, видовете и техните местообитания, предмет на опазване в защитена зона BG0001001 „Ропотамо“ за опазване на природните местообитания и на дивата флора и фауна.

МОТИВИ:

1. Предвид предмета на инвестиционното предложение, заложено в парцеларния план не се очаква дълготрайно и значително по степен безпокойство, различно от досега съществуващото, което да доведе до трайно и необратимо прогонване на видовете, предмет на опазване в защитена зона BG0001001 „Ропотамо“ за опазване на природните местообитания и на дивата флора и фауна, както и до изменение в структурата и числеността на популациите им.

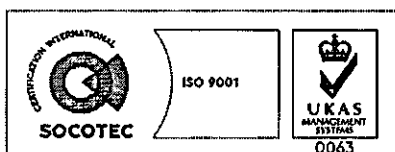
2. При реализирането на плана, предвид местоположението на трасетата, считам че няма вероятност от нарушаване на целостта, структурата, функциите и природозащитните цели на защитена зона BG0001001 „Ропотамо“ за опазване на природните местообитания и на дивата флора и фауна.

3. Не се очаква реализацията на инвестиционното предложение, произтичащо от плана, да доведе до кумулативно въздействие със значителен отрицателен ефект върху природни местообитания, местообитания и популации на видове, предмет на опазване в гореописаната защитена зона.

4. Реализацията на плана не предполага трансгранично въздействие.

5. От здравно-хигиенна гледна точка не се очаква възникване на риск за човешкото здраве, при спазване на действащата нормативна уредба във фазата за проектиране, съгласно становище на Регионална здравна инспекция-Бургас с изх. № 10-24-1 от 26.02.2021г.

Настоящото решение № БС- 13 -ЕО/ 2021 г. за преценяване на необходимостта от извършване на екологична оценка на план „Подробен устройствен план – парцеларен план /ЛУП-ПП/ за трасе на гравитачна канализация през ПИ с идентификатори: 58356.4.813, 58356.65.86, 58356.65.87 и 58356.65.6 по КК и КР на гр. Приморско, община Приморско и Подробен устройствен план – Парцеларен план /ЛУП-ПП/ за трасе на гравитачна канализация преминаващо през ПИ с идентификатори: 58356.73.13, 58356.501.217 и 58356.501.216“ с възложител: „ВиК Бургас“ ЕАД не отменя задълженията на



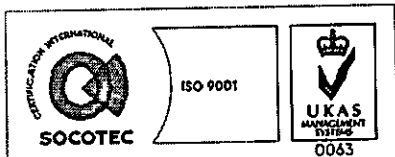
гр. Бургас, к-с Лазур, ул. „Перушица“ 67, ет.3, п.к.388
Тел: +359 56 813205, Факс:+359 56 813 200
e-mail: riosvbs@unacs.bg
www.riosvbs.com



възложителя за изпълнение на изискванията на Закона за опазване на околната среда и други специални закони и подзаконови нормативни актове и не може да послужи като основание за отпадане на отговорността, съгласно действащата нормативна уредба.

При промяна на възложителя, на параметрите на плана, или на някои от обстоятелствата, при които е било издадено настоящото решение, възложителят/новият възложител трябва да уведоми своевременно РИОСВ-Бургас. Решението може да бъде обжалвано по реда на Административнопроцесуалния кодекс чрез Директора на РИОСВ-Бургас пред Министъра на околната среда и водите и Административен съд Бургас по реда на чл. 133 от АПК.

ДЕТЕЛИНА ИВАНОВА
ДИРЕКТОР НА РИОСВ БУРГАС



гр. Бургас, к-с Лазур, ул. „Перушица“ 67, ет.3, п.к.388

Тел: +359 56 813205, Факс: +359 56 813 200

e-mail: riosvbs@unacs.bg

www.riosvbs.com

