



РЕПУБЛИКА БЪЛГАРИЯ

Министерство на околната среда и водите

Регионална инспекция по околната среда и водите - Бургас

РЕШЕНИЕ № БС - 12- ПР / 2702. 2020г.
за преценяване на необходимостта от извършване на оценка
на въздействието върху околната среда

На основание чл. 93, ал.1, т.1 във връзка с ал.3 и ал.6 от Закона за опазване на околната среда (ЗООС), чл. 7, ал. 1, чл. 8, ал. 1 от Наредбата за условията и реда за извършване на оценка на въздействието върху околната среда (НУРИОВОС), чл. 31 ал. 4 и ал. 6 от Закона за биологичното разнообразие (ЗБР), чл. 40, ал. 4 във връзка с чл.2, ал.1, т.1 от Наредбата за условията и реда за извършване на оценка на съвместимостта на планове, програми, проекти и инвестиционни предложения с предмета и целите на опазване на защитените зони (Наредбата за ОС) и представена писмена документация от Възложителя по Приложение № 2 към чл. 6 от Наредбата по ОВОС и по Приложение №1 и 2 към чл.10 от Наредбата за ОС с вх. № ПД-2280 от 05.11.2019год. и получени становища от Регионална здравна инспекция /РЗИ-Бургас/ с изх.№ 10-132-3/07.02.2020год., Басейнова дирекция „Източноевропейски район“ /БДИБР-Пловдив/ с изх. № ПУ-01-595 (1)25.09.2019г.

РЕШИХ

да не се извършва оценка на въздействието върху околната среда за инвестиционно предложение: „Изграждане на поливен тръбопровод за капково напояване на лозя в землището на с. Терзийско, община Сунгурларе“, което няма вероятност да окаже значително отрицателно въздействие върху компонентите на околната среда, природни местообитания, популации и местообитания на видове и човешкото здраве.

Възложител: ЕТ „МИНЮ СТАЙКОВ - КОМЕРС“
ГАРА ЦЕРКОВСКИ ПК 8472
С. ЦЕРКОВСКИ
ОБЩИНА КАРНОБАТ

Кратко описание на инвестиционното предложение:

Инвестиционното предложение е свързано с изграждане на поливен тръбопровод за капково напояване на лозя в землището на с. Терзийско, община Сунгурларе, за осигуряване на вода за напояване на лозов масив – винени сортове с обща площ 1893,815 дка и 780 дка десертни сортове, разположени в землището на с. Терзийско, община Сунгурларе. Трасето на тръбопровода за прехвърляне на водни маси между язовир с идентификатор 72299.199.10 и язовир с идентификатор 72299.221.122 по КК на с. Терзийско, общ. Сунгурларе, започва от язовир – ПИ 72299.199.10, преминава през ПИ с №№ 72299.199.85, 72299.206.88, 72299.206.84, 82299.206.73, 72299.206.65, 72299.206.23, 72299.206.22, 72299.206.19, 72299.206.20, 72299.206.21, 72299.206.90, 72299.234.65, 72299.230.13, 72299.230.14, 72299.230.15, 72299.230.16, 72299.230.17, 72299.230.19,



гр. Бургас, к-с Лазур, ул. „Перушица“ 67, ет.3, п.к.388

Тел: +359 56 813205, Факс: +359 56 813 200

e-mail: riosvbs@unacs.bg

www.riosvbs.com



72299.234.63, 72299.230.5, 72299.230.4, 72299.230.3, 72299.230.2, 72299.230.5, 72299.230.1, 72299.234.66, 72299.221.119 и достига до язовир – ПИ 72299.221.122. Като основен източник на напоителните нужди, ще бъде използван микроязовир с имотен № 72299.221.122 по КК на с. Терзийско. Използваемия отток на язовира е недостатъчен за нуждите на напоителната система, това налага изграждане на тръбопроводна система за прехвърляне на водни количества от язовир с имотен №7299.199.10 в язовир с имотен №72299.221.122 по КК на с. Терзийско.

С Решение №БС-16-ПР/2013г. на Директора на РИОСВ – Бургас за преценяване на необходимостта от извършване на оценка на въздействието върху околната среда /ОВОС/ е постановено да не се извършва ОВОС за инвестиционно предложение: „Изграждане на капково напояване на винени лозя в обект II “Терзийско“, землище с. Терзийско, община Сунгурларе“ с възложители: ЕТ „Миню Стайков Комерс“ и ЕТ „Грозд-Нася Няголова“.

Директорът на РИОСВ-Бургас с писмо с изх. №1493/2013г. се е произнесъл за промяна в ИП, оценено с Решение № БС-16-ПР/2013г., състояща се в напояване на лозови масиви с вода от язовир с кадастрален №000228 с площ от 11,309 дка и язовир с кадастрален №000243 с площ от 11, 537 дка, находящи се в землището на с. Терзийско, община Сунгурларе, че не подлежи на регламентираните с глава шеста от Закона за опазване на околната среда (ЗООС) процедури по преценяване на необходимостта от извършване на екологична оценка и/или оценка на въздействието върху околната среда, задължителна екологична оценка и/или оценка на въздействието върху околната среда, както и на процедури по реда на Глава втора от Наредбата за условията и реда за извършване на оценка за съвместимостта на планове, програми, проекти и инвестиционни предложения с предмета и целите на опазване на защитените зони (Наредбата за ОС).

Инвестиционното предложение попада в обхвата на т. 1, буква „в“ на Приложение № 2 към чл. 93, ал.1, т.1 от ЗООС и подлежи на процедура по преценяване на необходимостта от извършване на ОВОС, отразена в настоящото решение.

На основание чл. 4а от Наредбата за ОВОС е извършена проверка относно допустимостта на инвестиционното предложение спрямо режимите, определени в утвърдените План за управление на речните басейни 2016-2021 г. и План за управление на риска от наводнение 2016-2021 г. в Източнобеломорски район. Съгласно становище на директора на Басейнова дирекция „Източнобеломорски район“ /БДИБР-Пловдив/ инвестиционното предложение е допустимо спрямо целите за опазване на околната среда, заложи в ПУРБ 2016-2021г., при спазване на мерките, посочени в писмо с изх. № ПУ-01-595(1)25.09.2019г. Инвестиционното предложение е допустимо спрямо ПУРН 2016-2021г.

Инвестиционното предложение не засяга обекти от Националната екологична мрежа, а именно защитена територия определена по реда на Закона за защитените територии, както и защитена зона по смисъла на Закона за биологичното разнообразие (Натура 2000 място). Най-близо до трасето са разположени границите на защитена зона BG0000205 “Стралджа” за опазване на природните местообитания и на дивата флора и фауна, приета с Решение на МС№122/2007г. (ДВ, бр.21/2007г.) и защитена зона BG 0000208 „Комплекс Стралджа“ за опазване на дивите птици, обявена със Заповед №РД-550/2008г. на Министъра на околната среда и водите (ДВ, бр.83/2008г.)

Предложението подлежи на процедура по преценяване на необходимостта от извършване на ОВОС и в тази връзка попада и под разпоредбите на чл. 2, ал. 1, т. 1 от Наредбата за ОС, поради което подлежи на процедура по оценка съвместимостта му с предмета и целите на опазване на защитените зони, по реда на Глава трета от Наредбата за



гр. Бургас, к-с Лазур, ул. „Перушица“ 67, ет.3, п.к.388

Тел: +359 56 813205, Факс:+359 56 813 200

e-mail: riosvbs@unacs.bg

www.riosvbs.com



ОС, съвместена с процедурата по реда на Глава шеста от ЗООС на основание чл. 31, ал.4 във връзка с ал. 1 от ЗБР

След анализ на представената информация на основание чл.40, ал.3 от Наредбата за ОС, въз основа на критериите по чл.16 от нея, е направена преценка за вероятната степен на отрицателно въздействие върху защитените зони, съгласно която инвестиционното предложение няма вероятност да окаже значително отрицателно въздействие върху дивите птици и техните местообитания, както и върху природните местообитания, видовете и популациите им, предмет на опазване в защитена зона BG0000205 „Стралджа“ за опазване на природните местообитания и на дивата флора и фауна и защитена зона BG 0002028 „Комплекс Стралджа“ за опазване на дивите птици.

МОТИВИ:

I. Характеристика на инвестиционни предложения: размер, засегната площ, параметри, мащабност, обем, производителност, обхват; взаимовръзка и кумулиране с други съществуващи и/или одобрени инвестиционни предложения оформление на инвестиционното предложение в неговата цялост; използване на природни ресурси, земните недра, почвите, водите и на биологичното разнообразие; генериране на отпадъци замърсяване и вредно въздействие; риск от големи аварии и/или бедствия, които са свързани с инвестиционното предложение, включително причинени от изменението на климата, в съответствие с научните познания; рисковете за човешкото здраве:

1. Инвестиционното предложение предвижда изграждане на поливен тръбопровод за капково напояване на лозя в землището на с. Терзийско, община Сунгурларе, като при нормалната експлоатация на обекта, екологичните условия в района няма бъдат нарушени.

2. Характерът на инвестиционното предложение не предполага дискомфорт на околната среда, както и риск от инциденти, застрашаващи околната среда и човешкото здраве.


3. От експлоатацията на инвестиционното предложение не се очаква натрупване на отрицателни въздействия върху хората, растителния и животински свят.

4. Не се очаква възникване на здравен риск в следствие реализацията на инвестиционното предложение, при спазване на поставеното условие, изразено в становище на РЗИ-Бургас с изх. № 10-132-3/07.02.2020год. и заложено в настоящото решение.

5. Няма вероятност реализацията на инвестиционното предложение да окаже значително отрицателно въздействие върху водите и водните екосистеми, при спазване на определени условия, заложиени в настоящото решение, съгласно становище на Басейнова дирекция „Източнобеломорски район“ с изх. № ПУ-01-595/1/25.09.2019г.

6. ИП е с линеен характер с дължина 2477 м, без трайна промяна в ландшафта. Въздействието ще е краткотрайно и обратимо, изразяващо се във временно прогонване на фауната върху малка площ.

II. Местоположение на инвестиционното предложение: съществуващо и одобрено земеползване относителното изобилие, достъпност, качество и възстановителна способност на природните богатства (включително почва, земни недра, вода и биологично разнообразие) в района и неговите подпочвени пластове; абсорбиционен



гр. Бургас, к-с Лазур, ул. „Перушица“ 67, ет.3, п.к.388

Тел: +359 56 813205, Факс: +359 56 813 200

e-mail: riosvbs@unacs.bg

www.riosvbs.com



капацитет на природната среда, като се вземат предвид: мочурища, крайречни области, речни устия; крайбрежни зони и морска околна среда; планински и горски райони; защитени със закон територии; засегнати елементи от Националната екологична мрежа; територии, свързани с инвестиционното предложение, в които нормите за качество на околната среда са нарушени или се смята, че съществува такава вероятност; гъстонаселени райони; ландшафт и обекти с историческа, културна или археологическа стойност; територии и/или зони и обекти със специфичен санитарен статут или подлежащи на здравна защита:

1. Трасето на тръбопровода за прехвърляне на водни маси между язовир с идентификатор 72299.199.10 и язовир с идентификатор 72299.221.122 по КК на с. Терзийско, общ. Сунгурларе, започва от язовир – ПИ 72299.199.10, преминава през ПИ с №, № 72299.199.85, 72299.206.88, 72299.206.84, 82299.206.73, 72299.206.65, 72299.206.23, 72299.206.22, 72299.206.19, 72299.206.20, 72299.206.21, 72299.206.90, 72299.234.65, 72299.230.13, 72299.230.14, 72299.230.15, 72299.230.16, 72299.230.17, 72299.230.19, 72299.234.63, 72299.230.5, 72299.230.4, 72299.230.3, 72299.230.2, 72299.230.5, 72299.230.1, 72299.234.66, 72299.221.119 и достига до язовир – ПИ 72299.221.122.

2. По отношение на ПУРБ за Източнобеломорски район 2016-2021 г., предвидените дейности попадат в:

- Границите на повърхностно водно тяло „язовир Цанко Церковски“ с код BG3TU600L023;

- Подземно водно тяло BG3G00000K2031 – „Пукнатинни води- Сливенско-Сунгурларска зона“.

• Зони за защита на водите, съгласно чл.119а, ал.1, т.3а от Закона за водите (ЗВ), касаещи ИП:


- Площта на ИП попада в уязвима зона за защита на водите включена в Раздел 3, т. 3.3.1 от РУРБ на ИБР.

- ИП не попада и не граничи със СОЗ около водоизточници за ПБВ или на водоизточници на минерални води;

- ИП се намира извън определените райони със значителен потенциален риск от наводнения в ИБР и не попада в зони, които могат да бъдат наводнени съобразно картите на районите под заплаха от наводнения, при сценариите, посочени в чл.146е от Закона за водите;

• Състояние и цели за опазване на околната среда: Повърхностно водно тяло с код BG3TU600L023 е определено в неизвестно екологично състояние и неизвестно химично състояние. Целта за опазване на околната среда за конкретното водно тяло (съгласно разпоредбите на Глава X, Раздел III на ЗВ) е постигане на добро екологично състояние и опазване на доброто химично състояние и предотвратяване влошаването му и постигане целите за зоните за защита на водите.

• Съгласно Раздел 4, точки 4.2.2 и 4.2.3 от ПУРБ на ИБР подземно водно тяло BG3G00000K2031 е в добро химично състояние и добро количествено състояние. Целта за опазване на околната среда за подземно водно тяло BG3G00000K2031 е опазване на доброто химично състояние и предотвратяване влошаването. ПУРБ на ИБР включва цели за намаляване на вероятността от наводненията за човешкото здраве, околната среда, културното наследство, техническата инфраструктура и стопанската дейност.



гр. Бургас, к-с Лазур, ул. „Перушица“ 67, ет.3, п.к.388

Тел: +359 56 813205, Факс: +359 56 813 200

e-mail: riosvbs@unacs.bg

www.riosvbs.com



3. По отношение на ПУРН на ИБР 2016-2021 г., инвестиционното предложение, не попада в определен район със значителен потенциален риск от наводнения в обхвата на ИБР ;

4. По отношение изискванията на Закона за водите (ЗВ):

- За инвестиционното предложение няма забрани и ограничения, предвидени по отношение на ИП.

5. Цялото землище на село Терзийско, в това число и трасето на тръбопровода за прехвърляне на водни маси между двата язовира не попадат в границите на защитени територии и защитени зони от екологичната мрежа Натура 2000. Землището отстои на повече от 2км, а трасето на тръбата на повече от 3,5км от най-близко разположените защитени зони - BG0000205 „Стралджа” за опазване на природните местообитания и на дивата флора и фауна и BG0002028 „Комплекс Стралджа” за опазване дивите птици. Предвид местоположението на обекта извън ЗТ и ЗЗ не се очакват преки и косвени негативни въздействия върху структурата, функциите и природозащитните цели на двете най-близко разположени защитени зони.

III. Типа и характеристиките на потенциалното въздействие върху околната среда: степента и пространствения обхват на въздействието (като географски район и брой на населението, които е вероятно да бъдат засегнати); естеството на въздействието; трансграничния характер на въздействието; интензивността и комплексността на въздействието вероятността за въздействие; очакваното настъпване, продължителността, честотата и обратимостта на въздействието; комбинирането с въздействия на други съществуващи и/или одобрени инвестиционни предложения; възможността за ефективно намаляване на въздействията

1. Няма вероятност от увреждане на природни местообитания в рамките на защитена зона BG0000205 „Стралджа” за опазване на природните местообитания и на дивата флора и фауна и включени в предмета ѝ на опазване.

2. Елементите на инвестиционното предложение са с линеен характер. С реализиране на предложението няма вероятност от увреждане на местообитания на видове идентифицирани в рамките на защитената зона и включени в предмета ѝ на опазване, както и фрагментацията на биокоридори от значение за видовете.

3. За всички видове птици, включени в предмета на опазване на защитена зона BG0002028 „Комплекс Стралджа” за опазване дивите птици, не се очаква снижаване на съществуващия праг, определящ природозащитното им състояние.

4. С реализиране на инвестиционното предложение не се очаква натрупване на отрицателни кумулативни въздействия върху природните местообитания и местообитанията на видове, в т.ч. дивите птици, предмет на опазване в защитените зони, при реализация на настоящото предложение спрямо одобрени до момента и предложени за одобрение инвестиционни предложения, планове, програми и проекти.

5. Териториалният обхват на въздействие, в резултат на реализацията и експлоатацията на инвестиционното предложение ще е ограничен и локален в рамките на гореописания имот.

6. При експлоатацията на обекта не се очакват нива на шум над граничните стойности и наднормени нива на прах и химични агенти във въздуха.



гр. Бургас, к-с Лазур, ул. „Перущица” 67, ет.3, п.к.388

Тел: +359 56 813205, Факс:+359 56 813 200

e-mail: riosvbs@unacs.bg

www.riosvbs.com



7. Реализацията на инвестиционното предложение не предполага трансгранично въздействие, поради естеството на дейността и местоположението на площадката спрямо границите на Република България.

IV. Обществен интерес към предложението за строителство, дейности или технологии:

1. С цел осигуряване на обществен достъп, информацията за преценяване на необходимостта от извършване на ОВОС по Приложение № 2 към чл.6 от НУРИОВОС е предоставена на интернет страницата и в сградата на РИОСВ-Бургас в рамките на нормативно определен срок.

2. С писмо на Кмета на Община Сунгурларе с изх. №92-00-1144/09.12.2019г., РИОСВ Бургас е информирана за осигурен обществен достъп до информацията за преценяване на необходимостта от извършване на ОВОС по Приложение № 2 към чл.6 от НУРИОВОС чрез поставяне на съобщение на информационното табло и на интернет страницата на Община Бургас.

3. В рамките на законоустановения срок и към момента на изготвяне на настоящото решение, в РИОСВ-Бургас, Община Сунгурларе и кметство с. Терзийско няма постъпили жалби, възражения и становища срещу реализацията на инвестиционното предложение.

ПРИ СПАЗВАНЕ НА СЛЕДНИТЕ УСЛОВИЯ:

1. Да се спазват заложените условия на Директора на БДИБР- Пловдив, в становище с изх. № ПУ-01-595 /1/25.09.2019г./Приложение писмо на БДИБР-Пловдив с изх. № ПУ-01-595/1/25.09.2019г./

2. Да се спазва заложеното условие на Директора на РЗИ-Бургас, в становище с изх. № 10-132-3/07.02.2020г./Приложение писмо на РЗИ-Бургас с изх. № 10-132-3/07.02.2020г./


Настоящото решение се отнася само за конкретно заявеното предложение и в посочения му капацитет, същото не отменя задълженията на възложителя по Закона за опазване на околната среда и други специални закони и подзаконовни нормативни актове и не може да служи като основание за отпадане на отговорността съгласно действащата нормативна уредба по околна среда.

При промяна на инвестиционното предложение на възложителя или на някои от обстоятелствата, при които е било издадено настоящето решение, възложителят/новият възложител трябва да уведоми РИОСВ гр. Бургас своевременно.

Решението губи правно действие, ако в срок 5 години от датата на издаването му не е започнало осъществяване на инвестиционното предложение.

Заинтересованите лица могат да обжалват решението по реда на Административно-процесуалния кодекс чрез Директора на РИОСВ Бургас пред Министъра на ОСВ и Административен съд по реда на чл. 133 от АПК в 14 дневен срок от съобщаването му.

**ДИРЕКТОР НА РИОСВ-БУРГАС
ИНЖ. ТОНКА АТАНАСОВА**



ица" 67, ет.3, п.к.388
+359 56 813 200
iacs.bg



www.riosvbs.com